

附件一
相關公文影本

檔 號：
保存年限：

新北市政府 公告

發文日期：中華民國109年8月3日
發文字號：新北府城都字第10914479521號
附件：



主旨：內政部核定「變更新莊都市計畫(塹仔圳地區)主要計畫(第一次通盤檢討)」案，自109年8月4日起實施。

依據：都市計畫法第21條、第28條及內政部109年7月15日台內營字第1090811336號函。


公告事項：變更計畫詳見計畫書、圖（張貼本府及本市新莊區公所都市計畫公告欄；本府城鄉發展局網站<http://www.planning.ntpc.gov.tw/>，點選「最新消息」之「都市計畫公告」項目，點選本計畫案名）

市長 侯友宜

檔 號：
保存年限：

新北市政府 公告

發文日期：中華民國109年8月3日
發文字號：新北府城都字第10914479523號
附件：



主旨：核定「變更新莊都市計畫(塹仔圳地區)細部計畫(第一次通盤檢討)」案，自109年8月5日起實施。

依據：都市計畫法第23條、第28條。

公告事項：計畫內容詳見計畫書(張貼本府及本市新莊區公所都市計畫公告欄；本府城鄉發展局網站<http://www.planning.ntpc.gov.tw/>，點選「最新消息」之「都市計畫公告」項目，點選本計畫案名)。

市長 侯友宜

檔 號：
保存年限：

新北市政府環境保護局 函

地址：22065新北市板橋區民族路57號
承辦人：黃婉如
電話：(02)29532111 分機4105
傳真：(02)29558190
電子信箱：a13275@ntpc.gov.tw

受文者：新北市政府地政局

發文日期：中華民國108年8月15日
發文字號：新北環規字第1081526091號
速別：普通件
密等及解密條件或保密期限：
附件：

主旨：「新、泰塭仔圳市地重劃區(第二區)」市地重劃計畫書預
審作業涉及環境影響評估案，詳如說明，請查照。

說明：

- 一、復責局108年8月14日新北地劃字第1081511952號函。
- 二、本案倘屬新市區建設，依「開發行為應實施環境影響評估細目及範圍認定標準」第25條第1項第1款規定，有下列情形之一者，應實施環境影響評估：
 - (一)位於國家公園。但申請開發或累積開發面積一公頃以下，經國家公園主管機關及目的事業主管機關同意者，不在此限。
 - (二)位於野生動物保護區或野生動物重要棲息環境。但申請開發或累積開發面積一公頃以下，經野生動物保護區或野生動物重要棲息環境主管機關及目的事業主管機關同意者，不在此限。
 - (三)位於重要濕地。但申請開發或累積開發面積一公頃以下，經重要濕地主管機關及目的事業主管機關同意者，不在此限。
 - (四)位於臺灣沿海地區自然環境保護計畫核定公告之自然保護區。但申請開發或累積開發面積一公頃以下，經臺灣

馮煜翔 地政局



1081545127

(2019/08/16)



沿海地區自然環境保護計畫核定公告之自然保護區主管機關及目的事業主管機關同意者，不在此限。

(五)位於自來水水質水量保護區。但申請開發或累積開發面積一公頃以下，經自來水水質水量保護區主管機關及目的事業主管機關同意者，不在此限。

(六)位於海拔高度一千五百公尺以上。但原住民族社區，經原住民族主管機關同意者，不在此限。

(七)位於山坡地或臺灣沿海地區自然環境保護計畫核定公告之一般保護區，申請開發或累積開發面積一公頃以上。

(八)位於特定農業區之農業用地，申請開發或累積開發面積一公頃以上。

(九)位於非都市土地，申請開發或累積開發面積十公頃以上。

正本：新北市政府地政局

副本：

交換戳記
108/08/16 09:36

本案依分層負責規定授權業務主管執行

新北市政府環境保護局 函

地址：22065新北市板橋區民族路57號
承辦人：黃婉如
電話：(02)29532111 分機4105
傳真：(02)29558190
電子信箱：al3275@ntpc.gov.tw

受文者：

發文日期：中華民國109年4月1日
發文字號：新北環規字第1090576402號
速別：普通件
密等及解密條件或保密期限：
附件：

主旨：新、泰塭仔圳市地重劃案重劃計畫書提報內政部預審作業一案，復請查照。

說明：

- 一、依據貴局109年3月30日新北地劃字第1090564984號函辦理。
- 二、各項開發行為應否實施環境影響評估，應以開發單位向目的事業主管機關所提計畫內容，依申請時之「開發行為應實施環境影響評估細目及範圍認定標準」（下稱認定標準）及依環境影響評估法第5條第1項第11款公告規定予以認定，先予敘明。
- 三、依據所附新莊、泰山塭仔圳市地重劃案重劃範圍之土地使用面積表載，涉及環境影響評估認定，說明如下：
 - (一)本案倘係為規劃未來開發區位(住宅區、商業區等土地使用分區、公共設施用地)位置及公共工程施作(整地、道路、水溝等)，並無實質社區興建開發計畫，則非屬認定標準第25條第1項第1款規定之社區興建開發行為，無須實施環境影響評估。
 - (二)有關舊市區更新之開發行為，依行政院環境保護署88年3月18日(88)環署綜字第0011460號函說明二略以：「依都市計畫法第七條第六款及第六十三條規定，舊市區更新係



指舊有建築物密集，畸零破舊，有礙觀瞻，影響公共安全，必須拆除重建，就地整建或特別加以維護之地區；其辦理方式為直轄市、縣(市)政府或鄉、鎮、縣轄市公所對於窳陋或髒亂地區認為有必要時，得視細部計畫劃定地區範圍。」，本案倘屬之，則更新面積20公頃以上，應實施環境影響評估。依認定標準第27條第2項規定，以市地重劃或區段徵收取得土地者，應於都市計畫之細部計畫核定前辦理環境影響評估；倘非屬舊市區更新，則市地重劃辦理排水、整地等基礎工程(倘無涉捷運及產業區塊等實質開發)部分，非屬認定標準規範範圍。

(三)本案規劃產業專用區4.0794公頃，依認定標準第4條第1項第11款規定，無須實施環境影響評估。

(四)另本案涉及其他開發行為，如高速公路用地兼供捷運系統使用及捷運系統等，應於向目的事業主管機關申請開發許可時之認定標準予以認定。

正本：新北市政府地政局

副本：



本案依分層負責規定授權業務主管決行

檔 號：
保存年限：

新北市政府城鄉發展局 函

地址：22001新北市板橋區中山路1段161號11樓
承辦人：蕭稚燕
電話：(02)29603456 分機7130
傳真：(02)89650936
電子信箱：ao2003@ms.ntpc.gov.tw

受文者：新北市政府地政局

發文日期：中華民國109年4月17日
發文字號：新北城都字第1090648218號
速別：普通件
密等及解密條件或保密期限：
附件：

主旨：為辦理新、泰塭仔圳市地重劃案重劃計畫書提報內政部預審作業，其案是否屬「開發行為應實施環境影響評估細目及範圍認定標準」之舊市區更新開發行為一案，復如說明，請查照。

說明：

- 一、依貴局109年4月10日新北地劃字第1090639716號函轉市府環境保護局109年4月1日新北環規字第1090574602號函辦理。
- 二、經查新莊、泰山都市計畫(塭仔圳地區)範圍原屬57年5月29日府建水字第43484號函公告為淡水河洪水平原一級管制區，後於61年11月28日發布實施「泰山都市計畫」案及62年1月20日發布實施「新莊都市計畫」案，依洪水平原一級管制區或常有水患之低窪地區劃為都市計畫農業區。之後配合「台北地區防洪三期工程拆遷安置計畫」及因應洪水平原解除管制，於87年1月12日、3月27日發布實施「變更新莊、泰山都市計畫(塭仔圳地區)(三期防洪拆遷安置方案)主要計畫」案，將農業區變更為都市發展用地，並依該計畫規定，以市地重劃方式整體開發，且於91年12月31日發布實施「變更新莊、泰山都市計畫(塭仔圳地區

) (三期防洪拆遷安置方案) 細部計畫」案及刻正辦理之「變更新莊、泰山都市計畫(塹仔圳地區) 主要計畫、細部計畫(第一次通盤檢討)」案，將區內既有合法密集房屋地區，基於居住權益，已排除市地重劃範圍外。爰本案市地重劃範圍非屬都市計畫法第7條第6款及第63條規定所述舊有建築密集、窳陋或雜亂，需於細部計畫劃定地區範圍、訂定更新計畫實施之地區。

正本：新北市政府地政局

副本：新北市政府環境保護局、新北市政府城鄉發展局都市計畫科

交換戳記
109/04/20 09:55



檔 號：

保存年限：

新北市政府農業局 函

地址：22001新北市板橋區中山路1段161號22樓

承辦人：陳思靜

電話：(02)29603456 分機2956

傳真：(02)22724684

電子信箱：AN6046@ntpc.gov.tw

受文者：新北市政府地政局

發文日期：中華民國108年8月21日

發文字號：新北農山字第1081528474號

速別：普通件

密等及解密條件或保密期限：

附件：

主旨：有關本市「新、泰塹仔圳市地重劃區(第二區)」市地重劃計畫書預審作業，涉本局相關事項，復如說明，請查照。

說明：

- 一、依據貴局108年8月14日新北地劃字第1081511952號函辦理。
- 二、經查卷附土地清冊，本重劃區皆非屬法定山坡地範圍，無需擬具水土保持申請書件送核。
- 三、經查卷附土地清冊，本重劃區皆無本局列管珍貴樹木。

正本：新北市政府地政局

副本：新北市政府綠美化環境景觀處、新北市政府農業局林務科、新北市政府農業局山坡地保育科

交換戳記
108/08/21 09:41

本案依分層負責規定授權業務主管決行

馮煜翔

地政局



1081576447

(2019/08/21)

檔 號：

保存年限：

新北市政府文化局 函

地址：22001新北市板橋區中山路1段161號28樓

承辦人：洪薇婷

電話：(02)29603456 分機4549

傳真：(02)89535325

電子信箱：A11862@ntpc.gov.tw

受文者：新北市政府地政局

發文日期：中華民國108年8月16日

發文字號：新北文資字第1081524865號

速別：普通件

密等及解密條件或保密期限：

附件：

主旨：貴局函詢本市「新、泰塭仔圳市地重劃區(第二區)」有無經指定或列管之古蹟、遺址(含疑似遺址等)及文化景觀，復如說明，請查照。

說明：

- 一、復貴局108年8月14日新北地劃字第1081511952號函。
- 二、依貴局來函所附地號清冊，旨揭範圍無位屬古蹟、考古遺址、歷史建築、聚落建築群、文化景觀、紀念建築或史蹟。

正本：新北市政府地政局

副本：

交換戳記
108/08/16 10:46

本案依分層負責規定授權業務主管決行

檔 號：

保存年限：

新北市政府農業局 函

地址：220新北市板橋區中山路1段161號22樓

承辦人：施宇士

電話：本市境內1999、(02)29603456 分機2964

傳真：(02)22723661

電子信箱：AA7625@ms.ntpc.gov.tw

受文者：新北市政府城鄉發展局

發文日期：中華民國103年8月29日

發文字號：北農林字第1031595166號

速別：普通件

密等及解密條件或保密期限：

附件：

主旨：有關新北市政府文化局針對「變更新莊、泰山都市計畫(塹仔圳地區)細部計畫(第一次通盤檢討)」案計畫範圍內，是否位於自然地景所在地，復如說明，請查照。

說明：

- 一、復 貴局103年8月22日北城都字第1031534801號函。
- 二、「自然地景」依其性質，區分為自然保留區及自然紀念物，其中自然紀念物包括珍貴稀有植物及礦物。旨案依據所附土地清冊包括新莊區及泰山區共計8596筆土地經查未位於依文化資產保存法第79條指定公告之自然保留區，另自然紀念物請該公司自行或委託專人實際調查研判。

正本：新北市政府城鄉發展局

副本：新北市政府農業局林務科

2014-08-29
15:06:10

本案依分層負責規定授權業務主管決行



1031595166

檔 號：

保存年限：

經濟部中央地質調查所 函

地址：23568新北市中和區華新街109巷2號

承辦人：梁嘉宏

電話：(02)29462793-250

電子信箱：chliang@moeacgs.gov.tw

受文者：新北市政府地政局

發文日期：中華民國105年1月7日

發文字號：經地企字第10400075310號

速別：普通件

密等及解密條件或保密期限：

附件：

主旨：貴府函詢新北市新、泰塭仔圳市地重劃案相關重劃區，是否位屬已公告之地質敏感區範圍內一案，復如說明，請查照。

說明：

- 一、復貴府104年12月29日新北地劃字第1042500033號函。
- 二、有關土地是否位屬已公告之地質敏感區範圍內，貴府可至「地質敏感區查詢系統」（網址：http://gis.moeacgs.gov.tw/gwh/gsb97-1/sys_2014b/）查詢並下載列印結果，俾憑參考利用；如對查詢結果仍有疑義，建請檢附該查詢結果、土地清冊、地籍圖謄本、界址坐標表或地理位置圖等相關佐證資料向貴府權管單位釐清。
- 三、查「非都市土地開發審議作業規範」及「非都市土地變更編定執行要點」，土地開發案件如係依據上開相關規定申請查詢開發基地有無位於所列區域計畫規定之第一級環境敏感地區或第二級環境敏感地區者，地質敏感區之建議洽詢機關為地質法之直轄市、縣(市)主管機關，即各地方政府；建請向貴府權管單位洽詢，以符程序。



1040007531

四、全國地質敏感區將逐年分批公告，相關訊息可至本所全球資訊網(<http://www.moeacgs.gov.tw>)/地質法專區參閱與下載。

正本：新北市政府地政局

副本： 2016-01-07
09:22:44



裝



訂

線

新北市新、泰塹仔圳市地重劃區(第二區)地質敏感區查詢綜整表

縣市	鄉鎮區	段	小段	母號	子號	是否位於地質敏感區	備註
新北市	新莊區	忠孝段		0999	0001	否	
新北市	新莊區	忠孝段		0999	0002	否	
新北市	新莊區	忠孝段		1000	0000	否	
新北市	新莊區	忠孝段		1000	0001	否	
新北市	新莊區	忠孝段		1000	0002	否	
新北市	新莊區	忠孝段		1000	0003	否	
新北市	新莊區	忠孝段		1001	0000	否	
新北市	新莊區	忠孝段		1001	0001	否	
新北市	新莊區	忠孝段		1002	0000	否	
新北市	新莊區	忠孝段		1002	0002	否	
新北市	新莊區	忠孝段		1002	0003	否	
新北市	新莊區	忠孝段		1003	0001	否	
新北市	新莊區	忠孝段		1004	0001	否	
新北市	新莊區	忠孝段		1005	0000	否	
新北市	新莊區	瓊林段		0597	0001	否	
新北市	新莊區	瓊林段		0640	0001	否	
新北市	新莊區	瓊林段		0641	0000	否	
新北市	新莊區	瓊林段		0641	0001	否	
新北市	新莊區	瓊林段		0641	0004	否	
新北市	新莊區	瓊林段		0641	0005	否	
新北市	新莊區	瓊林段		0642	0000	否	
新北市	新莊區	瓊林段		0642	0003	否	
新北市	新莊區	瓊林段		0642	0004	否	
新北市	新莊區	瓊林段		0642	0005	否	
新北市	新莊區	瓊林段		0643	0001	否	
新北市	新莊區	瓊林段		0643	0002	否	
新北市	新莊區	瓊林段		0643	0005	否	
新北市	新莊區	瓊林段		0643	0006	否	
新北市	新莊區	瓊林段		0643	0007	否	
新北市	新莊區	瓊林段		0644	0000	否	
新北市	新莊區	瓊林段		0644	0001	否	
新北市	新莊區	瓊林段		0644	0007	否	
新北市	新莊區	瓊林段		0644	0008	否	
新北市	新莊區	瓊林段		0644	0009	否	
新北市	新莊區	瓊林段		0644	0010	否	
新北市	新莊區	瓊林段		0644	0011	否	
新北市	新莊區	瓊林段		0644	0012	否	
新北市	新莊區	瓊林段		0644	0013	否	
新北市	新莊區	瓊林段		0644	0014	否	
新北市	新莊區	瓊林段		0645	0000	否	
新北市	新莊區	瓊林段		0645	0001	否	
新北市	新莊區	瓊林段		0645	0002	否	
新北市	新莊區	瓊林段		0645	0003	否	
新北市	新莊區	瓊林段		0645	0008	否	
新北市	新莊區	瓊林段		0645	0009	否	
新北市	新莊區	瓊林段		0646	0000	否	

新北市新、泰塹仔圳市地重劃區(第二區)地質敏感區查詢綜整表

縣市	鄉鎮區	段	小段	母號	子號	是否位於地質敏感區	備註
新北市	新莊區	瓊林段		0646	0001	否	
新北市	新莊區	瓊林段		0646	0002	否	
新北市	新莊區	瓊林段		0646	0003	否	
新北市	新莊區	瓊林段		0647	0000	否	
新北市	新莊區	瓊林段		0647	0001	否	
新北市	新莊區	瓊林段		0647	0002	否	
新北市	新莊區	瓊林段		0647	0003	否	
新北市	新莊區	瓊林段		0648	0000	否	
新北市	新莊區	瓊林段		0648	0001	否	
新北市	新莊區	瓊林段		0648	0002	否	
新北市	新莊區	瓊林段		0648	0003	否	
新北市	新莊區	瓊林段		0649	0000	否	
新北市	新莊區	瓊林段		0650	0000	否	
新北市	新莊區	瓊林段		0650	0004	否	
新北市	新莊區	瓊林段		0650	0005	否	
新北市	新莊區	瓊林段		0650	0006	否	
新北市	新莊區	瓊林段		0650	0007	否	
新北市	新莊區	瓊林段		0651	0000	否	
新北市	新莊區	瓊林段		0651	0001	否	
新北市	新莊區	瓊林段		0651	0004	否	
新北市	新莊區	瓊林段		0651	0005	否	
新北市	新莊區	瓊林段		0652	0001	否	
新北市	新莊區	瓊林段		0674	0001	否	
新北市	新莊區	瓊林段		0675	0001	否	
新北市	新莊區	瓊林段		0676	0001	否	
新北市	新莊區	瓊林段		0679	0001	否	
新北市	新莊區	瓊林段		0679	0002	否	
新北市	新莊區	瓊林段		0679	0003	否	
新北市	新莊區	瓊林段		0680	0001	否	
新北市	新莊區	瓊林段		0680	0002	否	
新北市	新莊區	瓊林段		0680	0003	否	
新北市	新莊區	瓊林段		0709	0001	否	
新北市	新莊區	瓊林段		0709	0002	否	
新北市	新莊區	瓊林段		0709	0005	否	
新北市	新莊區	瓊林段		0709	0006	否	
新北市	新莊區	瓊林段		0710	0000	否	
新北市	新莊區	瓊林段		0710	0004	否	
新北市	新莊區	瓊林段		0710	0005	否	
新北市	新莊區	瓊林段		0710	0006	否	
新北市	新莊區	瓊林段		0711	0000	否	
新北市	新莊區	瓊林段		0711	0004	否	
新北市	新莊區	瓊林段		0711	0005	否	
新北市	新莊區	瓊林段		0711	0006	否	
新北市	新莊區	瓊林段		0712	0000	否	
新北市	新莊區	瓊林段		0712	0001	否	
新北市	新莊區	瓊林段		0713	0000	否	

新北市新、泰塹仔圳市地重劃區(第二區)地質敏感區查詢綜整表

縣市	鄉鎮區	段	小段	母號	子號	是否位於地質敏感區	備註
新北市	新莊區	瓊林段		0713	0001	否	
新北市	新莊區	瓊林段		0714	0000	否	
新北市	新莊區	瓊林段		0714	0003	否	
新北市	新莊區	瓊林段		0714	0004	否	
新北市	新莊區	瓊林段		0715	0000	否	
新北市	新莊區	瓊林段		0715	0003	否	
新北市	新莊區	瓊林段		0715	0004	否	
新北市	新莊區	瓊林段		0716	0000	否	
新北市	新莊區	瓊林段		0716	0004	否	
新北市	新莊區	瓊林段		0716	0005	否	
新北市	新莊區	瓊林段		0716	0006	否	
新北市	新莊區	瓊林段		0717	0001	否	
新北市	新莊區	瓊林段		0717	0002	否	
新北市	新莊區	瓊林段		0717	0003	否	
新北市	新莊區	瓊林段		0719	0000	否	
新北市	新莊區	瓊林段		0719	0001	否	
新北市	新莊區	瓊林段		0720	0001	否	
新北市	新莊區	瓊林段		0720	0002	否	
新北市	新莊區	瓊林段		0720	0003	否	
新北市	新莊區	瓊林段		0721	0002	否	
新北市	新莊區	瓊林段		0722	0000	否	
新北市	新莊區	瓊林段		0723	0001	否	
新北市	新莊區	瓊林段		0723	0002	否	
新北市	新莊區	瓊林段		0723	0003	否	
新北市	新莊區	瓊林段		0724	0001	否	
新北市	新莊區	瓊林段		0724	0002	否	
新北市	新莊區	瓊林段		0724	0003	否	
新北市	新莊區	瓊林段		0726	0001	否	
新北市	新莊區	瓊林段		0726	0002	否	
新北市	新莊區	瓊林段		0726	0003	否	
新北市	新莊區	瓊林段		0734	0001	否	
新北市	新莊區	瓊林段		0735	0001	否	
新北市	新莊區	瓊林段		0736	0001	否	
新北市	新莊區	瓊林段		0737	0001	否	
新北市	新莊區	瓊林段		0738	0001	否	
新北市	新莊區	瓊林段		0738	0002	否	
新北市	新莊區	瓊林段		0738	0003	否	
新北市	新莊區	瓊林段		0738	0004	否	
新北市	新莊區	瓊林段		0738	0005	否	
新北市	新莊區	瓊林段		0739	0001	否	
新北市	新莊區	瓊林段		0739	0002	否	
新北市	新莊區	瓊林段		0739	0005	否	
新北市	新莊區	瓊林段		0739	0006	否	
新北市	新莊區	瓊林段		0740	0000	否	
新北市	新莊區	瓊林段		0741	0000	否	
新北市	新莊區	瓊林段		0742	0002	否	

新北市新、泰塹仔圳市地重劃區(第二區)地質敏感區查詢綜整表

縣市	鄉鎮區	段	小段	母號	子號	是否位於地質敏感區	備註
新北市	新莊區	瓊林段		0743	0002	否	
新北市	新莊區	瓊林段		0744	0000	否	
新北市	新莊區	瓊林段		0744	0003	否	
新北市	新莊區	瓊林段		0744	0004	否	
新北市	新莊區	瓊林段		0745	0000	否	
新北市	新莊區	瓊林段		0745	0001	否	
新北市	新莊區	瓊林段		0745	0002	否	
新北市	新莊區	瓊林段		0745	0003	否	
新北市	新莊區	瓊林段		0745	0006	否	
新北市	新莊區	瓊林段		0745	0007	否	
新北市	新莊區	瓊林段		0745	0008	否	
新北市	新莊區	瓊林段		0746	0000	否	
新北市	新莊區	瓊林段		0746	0001	否	
新北市	新莊區	瓊林段		0746	0002	否	
新北市	新莊區	瓊林段		0746	0003	否	
新北市	新莊區	瓊林段		0747	0000	否	
新北市	新莊區	瓊林段		0747	0001	否	
新北市	新莊區	瓊林段		0747	0002	否	
新北市	新莊區	瓊林段		0748	0000	否	
新北市	新莊區	瓊林段		0748	0001	否	
新北市	新莊區	瓊林段		0748	0002	否	
新北市	新莊區	瓊林段		0748	0003	否	
新北市	新莊區	瓊林段		0748	0004	否	
新北市	新莊區	瓊林段		0748	0005	否	
新北市	新莊區	瓊林段		0749	0000	否	
新北市	新莊區	瓊林段		0749	0001	否	
新北市	新莊區	瓊林段		0749	0002	否	
新北市	新莊區	瓊林段		0750	0000	否	
新北市	新莊區	瓊林段		0750	0002	否	
新北市	新莊區	瓊林段		0750	0003	否	
新北市	新莊區	瓊林段		0750	0004	否	
新北市	新莊區	瓊林段		0750	0005	否	
新北市	新莊區	瓊林段		0750	0006	否	
新北市	新莊區	瓊林段		0750	0008	否	
新北市	新莊區	瓊林段		0750	0009	否	
新北市	新莊區	瓊林段		0750	0010	否	
新北市	新莊區	瓊林段		0750	0011	否	
新北市	新莊區	瓊林段		0757	0002	否	
新北市	新莊區	瓊林段		0757	0004	否	
新北市	新莊區	瓊林段		0758	0001	否	
新北市	新莊區	瓊林段		0758	0002	否	
新北市	新莊區	瓊林段		0763	0001	否	
新北市	新莊區	瓊林段		0763	0002	否	
新北市	新莊區	瓊林段		0764	0001	否	
新北市	新莊區	瓊林段		0764	0002	否	
新北市	新莊區	瓊林段		0764	0003	否	

新北市新、泰塭仔圳市地重劃區(第二區)地質敏感區查詢綜整表

縣市	鄉鎮區	段	小段	母號	子號	是否位於地質敏感區	備註
新北市	新莊區	瓊林段		0764	0004	否	
新北市	新莊區	瓊林段		0764	0005	否	
新北市	新莊區	瓊林段		0765	0000	否	
新北市	新莊區	瓊林段		0765	0001	否	
新北市	新莊區	瓊林段		0765	0002	否	
新北市	新莊區	瓊林段		0766	0000	否	
新北市	新莊區	瓊林段		0767	0001	否	
新北市	新莊區	瓊林段		0767	0002	否	
新北市	新莊區	瓊林段		0767	0003	否	
新北市	新莊區	瓊林段		0767	0004	否	
新北市	新莊區	瓊林段		0768	0000	否	
新北市	新莊區	瓊林段		0768	0001	否	
新北市	新莊區	瓊林段		0768	0002	否	
新北市	新莊區	瓊林段		0769	0000	否	
新北市	新莊區	瓊林段		0769	0001	否	
新北市	新莊區	瓊林段		0769	0002	否	
新北市	新莊區	瓊林段		0769	0003	否	
新北市	新莊區	瓊林段		0770	0001	否	
新北市	新莊區	瓊林段		0771	0000	否	
新北市	新莊區	瓊林段		0772	0000	否	
新北市	新莊區	瓊林段		0772	0003	否	
新北市	新莊區	瓊林段		0773	0002	否	
新北市	新莊區	瓊林段		0773	0003	否	
新北市	新莊區	瓊林段		0774	0000	否	
新北市	新莊區	瓊林段		0775	0002	否	
新北市	新莊區	瓊林段		0778	0003	否	
新北市	新莊區	瓊林段		0778	0004	否	
新北市	新莊區	瓊林段		0779	0000	否	
新北市	新莊區	瓊林段		0779	0003	否	
新北市	新莊區	瓊林段		0780	0000	否	
新北市	新莊區	瓊林段		0780	0001	否	
新北市	新莊區	瓊林段		0780	0004	否	
新北市	新莊區	瓊林段		0781	0000	否	
新北市	新莊區	瓊林段		0781	0003	否	
新北市	新莊區	瓊林段		0781	0004	否	
新北市	新莊區	瓊林段		0782	0000	否	
新北市	新莊區	瓊林段		0782	0002	否	
新北市	新莊區	瓊林段		0782	0003	否	
新北市	新莊區	瓊林段		0782	0005	否	
新北市	新莊區	瓊林段		0782	0006	否	
新北市	新莊區	瓊林段		0783	0002	否	
新北市	新莊區	瓊林段		0784	0000	否	
新北市	新莊區	瓊林段		0784	0001	否	
新北市	新莊區	瓊林段		0784	0002	否	
新北市	新莊區	瓊林段		0784	0005	否	
新北市	新莊區	瓊林段		0784	0006	否	

新北市新、泰塹仔圳市地重劃區(第二區)地質敏感區查詢綜整表

縣市	鄉鎮區	段	小段	母號	子號	是否位於地質敏感區	備註
新北市	新莊區	瓊林段		0784	0007	否	
新北市	新莊區	瓊林段		0785	0000	否	
新北市	新莊區	瓊林段		0785	0001	否	
新北市	新莊區	瓊林段		0785	0002	否	
新北市	新莊區	瓊林段		0786	0000	否	
新北市	新莊區	瓊林段		0786	0001	否	
新北市	新莊區	瓊林段		0786	0002	否	
新北市	新莊區	瓊林段		0786	0003	否	
新北市	新莊區	瓊林段		0787	0000	否	
新北市	新莊區	瓊林段		0788	0000	否	
新北市	新莊區	瓊林段		0788	0001	否	
新北市	新莊區	瓊林段		0788	0002	否	
新北市	新莊區	瓊林段		0789	0000	否	
新北市	新莊區	瓊林段		0789	0001	否	
新北市	新莊區	瓊林段		0790	0000	否	
新北市	新莊區	瓊林段		0790	0001	否	
新北市	新莊區	瓊林段		0791	0000	否	
新北市	新莊區	瓊林段		0791	0001	否	
新北市	新莊區	瓊林段		0792	0000	否	
新北市	新莊區	瓊林段		0792	0001	否	
新北市	新莊區	瓊林段		0792	0002	否	
新北市	新莊區	瓊林段		0792	0003	否	
新北市	新莊區	瓊林段		0793	0000	否	
新北市	新莊區	瓊林段		0793	0001	否	
新北市	新莊區	瓊林段		0794	0000	否	
新北市	新莊區	瓊林段		0794	0001	否	
新北市	新莊區	瓊林段		0794	0002	否	
新北市	新莊區	瓊林段		0795	0000	否	
新北市	新莊區	瓊林段		0795	0001	否	
新北市	新莊區	瓊林段		0795	0002	否	
新北市	新莊區	瓊林段		0795	0003	否	
新北市	新莊區	瓊林段		0796	0000	否	
新北市	新莊區	瓊林段		0796	0001	否	
新北市	新莊區	瓊林段		0797	0000	否	
新北市	新莊區	瓊林段		0797	0001	否	
新北市	新莊區	瓊林段		0797	0002	否	
新北市	新莊區	瓊林段		0798	0000	否	
新北市	新莊區	瓊林段		0798	0001	否	
新北市	新莊區	瓊林段		0798	0002	否	
新北市	新莊區	瓊林段		0799	0000	否	
新北市	新莊區	瓊林段		0800	0000	否	
新北市	新莊區	瓊林段		0800	0001	否	
新北市	新莊區	瓊林段		0800	0002	否	
新北市	新莊區	瓊林段		0800	0003	否	
新北市	新莊區	瓊林段		0801	0000	否	
新北市	新莊區	瓊林段		0801	0001	否	

新北市新、泰塹仔圳市地重劃區(第二區)地質敏感區查詢綜整表

縣市	鄉鎮區	段	小段	母號	子號	是否位於地質敏感區	備註
新北市	新莊區	瓊林段		0801	0002	否	
新北市	新莊區	瓊林段		0801	0003	否	
新北市	新莊區	瓊林段		0801	0004	否	
新北市	新莊區	瓊林段		0802	0000	否	
新北市	新莊區	瓊林段		0802	0001	否	
新北市	新莊區	瓊林段		0803	0000	否	
新北市	新莊區	瓊林段		0803	0001	否	
新北市	新莊區	瓊林段		0804	0000	否	
新北市	新莊區	瓊林段		0804	0001	否	
新北市	新莊區	瓊林段		0804	0002	否	
新北市	新莊區	瓊林段		0805	0000	否	
新北市	新莊區	瓊林段		0805	0001	否	
新北市	新莊區	瓊林段		0806	0000	否	
新北市	新莊區	瓊林段		0806	0001	否	
新北市	新莊區	瓊林段		0806	0002	否	
新北市	新莊區	瓊林段		0806	0003	否	
新北市	新莊區	瓊林段		0807	0000	否	
新北市	新莊區	瓊林段		0808	0000	否	
新北市	新莊區	瓊林段		0809	0000	否	
新北市	新莊區	瓊林段		0810	0000	否	
新北市	新莊區	瓊林段		0811	0000	否	
新北市	新莊區	瓊林段		0811	0001	否	
新北市	新莊區	瓊林段		0811	0002	否	
新北市	新莊區	瓊林段		0811	0003	否	
新北市	新莊區	瓊林段		0812	0000	否	
新北市	新莊區	瓊林段		0812	0001	否	
新北市	新莊區	瓊林段		0812	0002	否	
新北市	新莊區	瓊林段		0813	0000	否	
新北市	新莊區	瓊林段		0813	0001	否	
新北市	新莊區	瓊林段		0813	0002	否	
新北市	新莊區	瓊林段		0813	0003	否	
新北市	新莊區	瓊林段		0813	0004	否	
新北市	新莊區	瓊林段		0814	0000	否	
新北市	新莊區	瓊林段		0814	0001	否	
新北市	新莊區	瓊林段		0814	0002	否	
新北市	新莊區	瓊林段		0815	0000	否	
新北市	新莊區	瓊林段		0815	0001	否	
新北市	新莊區	瓊林段		0815	0002	否	
新北市	新莊區	瓊林段		0816	0000	否	
新北市	新莊區	瓊林段		0816	0001	否	
新北市	新莊區	瓊林段		0817	0000	否	
新北市	新莊區	瓊林段		0818	0000	否	
新北市	新莊區	瓊林段		0819	0000	否	
新北市	新莊區	瓊林段		0819	0001	否	
新北市	新莊區	瓊林段		0819	0002	否	
新北市	新莊區	瓊林段		0820	0000	否	

新北市新、泰塹仔圳市地重劃區(第二區)地質敏感區查詢綜整表

縣市	鄉鎮區	段	小段	母號	子號	是否位於地質敏感區	備註
新北市	新莊區	瓊林段		0820	0001	否	
新北市	新莊區	瓊林段		0820	0002	否	
新北市	新莊區	瓊林段		0821	0000	否	
新北市	新莊區	瓊林段		0821	0001	否	
新北市	新莊區	瓊林段		0822	0000	否	
新北市	新莊區	瓊林段		0822	0001	否	
新北市	新莊區	瓊林段		0823	0000	否	
新北市	新莊區	瓊林段		0823	0001	否	
新北市	新莊區	瓊林段		0823	0002	否	
新北市	新莊區	瓊林段		0824	0000	否	
新北市	新莊區	瓊林段		0824	0001	否	
新北市	新莊區	瓊林段		0825	0000	否	
新北市	新莊區	瓊林段		0826	0000	否	
新北市	新莊區	瓊林段		0827	0000	否	
新北市	新莊區	瓊林段		0828	0000	否	
新北市	新莊區	瓊林段		0829	0000	否	
新北市	新莊區	瓊林段		0829	0001	否	
新北市	新莊區	瓊林段		0829	0002	否	
新北市	新莊區	瓊林段		0830	0000	否	
新北市	新莊區	瓊林段		0830	0001	否	
新北市	新莊區	瓊林段		0830	0002	否	
新北市	新莊區	瓊林段		0831	0000	否	
新北市	新莊區	瓊林段		0831	0001	否	
新北市	新莊區	瓊林段		0831	0002	否	
新北市	新莊區	瓊林段		0831	0003	否	
新北市	新莊區	瓊林段		0832	0000	否	
新北市	新莊區	瓊林段		0832	0001	否	
新北市	新莊區	瓊林段		0832	0002	否	
新北市	新莊區	瓊林段		0832	0003	否	
新北市	新莊區	瓊林段		0832	0004	否	
新北市	新莊區	瓊林段		0833	0000	否	
新北市	新莊區	瓊林段		0834	0000	否	
新北市	新莊區	瓊林段		0834	0001	否	
新北市	新莊區	瓊林段		0834	0002	否	
新北市	新莊區	瓊林段		0834	0003	否	
新北市	新莊區	瓊林段		0834	0004	否	
新北市	新莊區	瓊林段		0835	0000	否	
新北市	新莊區	瓊林段		0835	0001	否	
新北市	新莊區	瓊林段		0836	0000	否	
新北市	新莊區	瓊林段		0836	0001	否	
新北市	新莊區	瓊林段		0836	0002	否	
新北市	新莊區	瓊林段		0837	0000	否	
新北市	新莊區	瓊林段		0837	0001	否	
新北市	新莊區	瓊林段		0838	0000	否	
新北市	新莊區	瓊林段		0839	0000	否	
新北市	新莊區	瓊林段		0840	0000	否	

新北市新、泰塹仔圳市地重劃區(第二區)地質敏感區查詢綜整表

縣市	鄉鎮區	段	小段	母號	子號	是否位於地質敏感區	備註
新北市	新莊區	瓊林段		0840	0001	否	
新北市	新莊區	瓊林段		0841	0000	否	
新北市	新莊區	瓊林段		0841	0001	否	
新北市	新莊區	瓊林段		0841	0002	否	
新北市	新莊區	瓊林段		0842	0000	否	
新北市	新莊區	瓊林段		0842	0001	否	
新北市	新莊區	瓊林段		0844	0000	否	
新北市	新莊區	瓊林段		0846	0000	否	
新北市	新莊區	瓊林段		0846	0001	否	
新北市	新莊區	瓊林段		0846	0002	否	
新北市	新莊區	瓊林段		0846	0003	否	
新北市	新莊區	瓊林段		0846	0004	否	
新北市	新莊區	瓊林段		0847	0000	否	
新北市	新莊區	瓊林段		0847	0001	否	
新北市	新莊區	瓊林段		0847	0002	否	
新北市	新莊區	瓊林段		0847	0003	否	
新北市	新莊區	瓊林段		0847	0004	否	
新北市	新莊區	瓊林段		0848	0000	否	
新北市	新莊區	瓊林段		0848	0001	否	
新北市	新莊區	瓊林段		0848	0002	否	
新北市	新莊區	瓊林段		0849	0000	否	
新北市	新莊區	瓊林段		0849	0001	否	
新北市	新莊區	瓊林段		0849	0002	否	
新北市	新莊區	瓊林段		0849	0003	否	
新北市	新莊區	瓊林段		0849	0004	否	
新北市	新莊區	瓊林段		0857	0000	否	
新北市	新莊區	瓊林段		0857	0004	否	
新北市	新莊區	瓊林段		0857	0005	否	
新北市	新莊區	瓊林段		0857	0006	否	
新北市	新莊區	瓊林段		0858	0000	否	
新北市	新莊區	瓊林段		0859	0000	否	
新北市	新莊區	瓊林段		0863	0000	否	
新北市	新莊區	瓊林段		0864	0000	否	
新北市	新莊區	瓊林段		0864	0001	否	
新北市	新莊區	瓊林段		0864	0002	否	
新北市	新莊區	瓊林段		0865	0000	否	
新北市	新莊區	瓊林段		0865	0001	否	
新北市	新莊區	瓊林段		0865	0002	否	
新北市	新莊區	瓊林段		0866	0000	否	
新北市	新莊區	瓊林段		0866	0001	否	
新北市	新莊區	瓊林段		0866	0002	否	
新北市	新莊區	瓊林段		0867	0000	否	
新北市	新莊區	瓊林段		0868	0000	否	
新北市	新莊區	瓊林段		0869	0000	否	
新北市	新莊區	瓊林段		0869	0001	否	
新北市	新莊區	瓊林段		0869	0002	否	

新北市新、泰塹仔圳市地重劃區(第二區)地質敏感區查詢綜整表

縣市	鄉鎮區	段	小段	母號	子號	是否位於地質敏感區	備註
新北市	新莊區	瓊林段		0870	0000	否	
新北市	新莊區	瓊林段		0870	0001	否	
新北市	新莊區	瓊林段		0870	0002	否	
新北市	新莊區	瓊林段		0871	0000	否	
新北市	新莊區	瓊林段		0871	0001	否	
新北市	新莊區	瓊林段		0871	0002	否	
新北市	新莊區	瓊林段		0872	0000	否	
新北市	新莊區	瓊林段		0872	0001	否	
新北市	新莊區	瓊林段		0872	0002	否	
新北市	新莊區	瓊林段		0872	0003	否	
新北市	新莊區	瓊林段		0873	0000	否	
新北市	新莊區	瓊林段		0873	0001	否	
新北市	新莊區	瓊林段		0873	0002	否	
新北市	新莊區	瓊林段		0874	0000	否	
新北市	新莊區	瓊林段		0874	0001	否	
新北市	新莊區	瓊林段		0875	0000	否	
新北市	新莊區	瓊林段		0876	0000	否	
新北市	新莊區	瓊林段		0877	0000	否	
新北市	新莊區	瓊林段		0878	0000	否	
新北市	新莊區	瓊林段		0878	0001	否	
新北市	新莊區	瓊林段		0878	0002	否	
新北市	新莊區	瓊林段		0879	0000	否	
新北市	新莊區	瓊林段		0880	0000	否	
新北市	新莊區	瓊林段		0881	0000	否	
新北市	新莊區	瓊林段		0882	0000	否	
新北市	新莊區	瓊林段		0882	0001	否	
新北市	新莊區	瓊林段		0883	0000	否	
新北市	新莊區	瓊林段		0883	0001	否	
新北市	新莊區	瓊林段		0884	0000	否	
新北市	新莊區	瓊林段		0884	0001	否	
新北市	新莊區	瓊林段		0884	0002	否	
新北市	新莊區	瓊林段		0884	0003	否	
新北市	新莊區	瓊林段		0885	0000	否	
新北市	新莊區	瓊林段		0885	0001	否	
新北市	新莊區	瓊林段		0886	0000	否	
新北市	新莊區	瓊林段		0886	0001	否	
新北市	新莊區	瓊林段		0886	0002	否	
新北市	新莊區	瓊林段		0887	0000	否	
新北市	新莊區	瓊林段		0888	0000	否	
新北市	新莊區	瓊林段		0888	0001	否	
新北市	新莊區	瓊林段		0888	0002	否	
新北市	新莊區	瓊林段		0889	0000	否	
新北市	新莊區	瓊林段		0889	0001	否	
新北市	新莊區	瓊林段		0890	0000	否	
新北市	新莊區	瓊林段		0891	0000	否	
新北市	新莊區	瓊林段		0892	0000	否	

新北市新、泰塹仔圳市地重劃區(第二區)地質敏感區查詢綜整表

縣市	鄉鎮區	段	小段	母號	子號	是否位於地質敏感區	備註
新北市	新莊區	瓊林段		0893	0000	否	
新北市	新莊區	瓊林段		0894	0000	否	
新北市	新莊區	瓊林段		0895	0000	否	
新北市	新莊區	瓊林段		0895	0001	否	
新北市	新莊區	瓊林段		0895	0002	否	分割自:0895-0000地號
新北市	新莊區	瓊林段		0896	0000	否	
新北市	新莊區	瓊林段		0897	0000	否	
新北市	新莊區	瓊林段		0897	0001	否	
新北市	新莊區	瓊林段		0898	0000	否	
新北市	新莊區	瓊林段		0898	0001	否	
新北市	新莊區	瓊林段		0899	0000	否	
新北市	新莊區	瓊林段		0900	0000	否	
新北市	新莊區	瓊林段		0900	0001	否	
新北市	新莊區	瓊林段		0900	0002	否	
新北市	新莊區	瓊林段		0901	0000	否	
新北市	新莊區	瓊林段		0901	0001	否	
新北市	新莊區	瓊林段		0902	0000	否	
新北市	新莊區	瓊林段		0902	0001	否	
新北市	新莊區	瓊林段		0902	0002	否	
新北市	新莊區	瓊林段		0903	0000	否	
新北市	新莊區	瓊林段		0904	0000	否	
新北市	新莊區	瓊林段		0904	0001	否	
新北市	新莊區	瓊林段		0905	0000	否	
新北市	新莊區	瓊林段		0905	0001	否	
新北市	新莊區	瓊林段		0906	0000	否	
新北市	新莊區	瓊林段		0906	0001	否	
新北市	新莊區	瓊林段		0907	0000	否	
新北市	新莊區	瓊林段		0907	0001	否	
新北市	新莊區	瓊林段		0913	0000	否	
新北市	新莊區	瓊林段		0913	0001	否	
新北市	新莊區	瓊林段		0913	0002	否	
新北市	新莊區	瓊林段		0913	0003	否	
新北市	新莊區	瓊林段		0914	0000	否	
新北市	新莊區	瓊林段		0914	0001	否	
新北市	新莊區	瓊林段		0914	0002	否	
新北市	新莊區	瓊林段		0915	0000	否	
新北市	新莊區	瓊林段		0915	0001	否	
新北市	新莊區	瓊林段		0915	0002	否	
新北市	新莊區	瓊林段		0915	0003	否	
新北市	新莊區	瓊林段		0916	0000	否	
新北市	新莊區	瓊林段		0916	0001	否	
新北市	新莊區	瓊林段		0916	0002	否	
新北市	新莊區	瓊林段		0917	0000	否	
新北市	新莊區	瓊林段		0917	0001	否	
新北市	新莊區	瓊林段		0918	0000	否	
新北市	新莊區	瓊林段		0919	0000	否	

新北市新、泰塭仔圳市地重劃區(第二區)地質敏感區查詢綜整表

縣市	鄉鎮區	段	小段	母號	子號	是否位於地質敏感區	備註
新北市	新莊區	瓊林段		0919	0001	否	
新北市	新莊區	瓊林段		0919	0002	否	
新北市	新莊區	瓊林段		0919	0003	否	
新北市	新莊區	瓊林段		0919	0004	否	
新北市	新莊區	瓊林段		0920	0000	否	
新北市	新莊區	瓊林段		0920	0001	否	
新北市	新莊區	瓊林段		0921	0000	否	
新北市	新莊區	瓊林段		0921	0001	否	
新北市	新莊區	瓊林段		0926	0000	否	
新北市	新莊區	瓊林段		0927	0000	否	
新北市	新莊區	瓊林段		0928	0000	否	
新北市	新莊區	瓊林段		0929	0000	否	
新北市	新莊區	瓊林段		0930	0000	否	
新北市	新莊區	瓊林段		0931	0001	否	
新北市	新莊區	瓊林段		0935	0000	否	
新北市	新莊區	瓊林段		0936	0000	否	
新北市	新莊區	瓊林段		0937	0000	否	
新北市	新莊區	瓊林段		0937	0001	否	
新北市	新莊區	瓊林段		0937	0002	否	
新北市	新莊區	瓊林段		0938	0000	否	
新北市	新莊區	瓊林段		0938	0001	否	
新北市	新莊區	瓊林段		0938	0002	否	
新北市	新莊區	瓊林段		0939	0000	否	
新北市	新莊區	瓊林段		0939	0001	否	
新北市	新莊區	瓊林段		0945	0000	否	
新北市	新莊區	瓊林段		0945	0001	否	
新北市	新莊區	瓊林段		0945	0002	否	
新北市	新莊區	瓊林段		0945	0003	否	
新北市	新莊區	瓊林段		0945	0004	否	
新北市	新莊區	瓊林段		0946	0000	否	
新北市	新莊區	瓊林段		0946	0001	否	
新北市	新莊區	瓊林段		0946	0002	否	
新北市	新莊區	瓊林段		0946	0003	否	
新北市	新莊區	瓊林段		0946	0004	否	
新北市	新莊區	瓊林段		0946	0005	否	
新北市	新莊區	瓊林段		0946	0006	否	
新北市	新莊區	瓊林段		0946	0007	否	
新北市	新莊區	瓊林段		0946	0008	否	
新北市	新莊區	瓊林段		0946	0009	否	
新北市	新莊區	瓊林段		0947	0000	否	
新北市	新莊區	瓊林段		0947	0001	否	
新北市	新莊區	瓊林段		0947	0002	否	
新北市	新莊區	瓊林段		0947	0003	否	
新北市	新莊區	瓊林段		0948	0000	否	
新北市	新莊區	瓊林段		0948	0001	否	
新北市	新莊區	瓊林段		0948	0002	否	

新北市新、泰塹仔圳市地重劃區(第二區)地質敏感區查詢綜整表

縣市	鄉鎮區	段	小段	母號	子號	是否位於地質敏感區	備註
新北市	新莊區	瓊林段		0948	0003	否	
新北市	新莊區	瓊林段		0948	0004	否	
新北市	新莊區	瓊林段		0948	0005	否	
新北市	新莊區	瓊林段		0949	0000	否	
新北市	新莊區	瓊林段		0949	0001	否	
新北市	新莊區	瓊林段		0950	0000	否	
新北市	新莊區	瓊林段		0950	0001	否	
新北市	新莊區	瓊林段		0950	0002	否	
新北市	新莊區	瓊林段		0950	0003	否	
新北市	新莊區	瓊林段		0950	0004	否	
新北市	新莊區	瓊林段		0950	0005	否	
新北市	新莊區	瓊林段		0950	0006	否	
新北市	新莊區	瓊林段		0951	0000	否	
新北市	新莊區	瓊林段		0951	0001	否	
新北市	新莊區	瓊林段		0951	0002	否	
新北市	新莊區	瓊林段		0951	0003	否	
新北市	新莊區	瓊林段		0951	0004	否	
新北市	新莊區	瓊林段		0951	0005	否	
新北市	新莊區	瓊林段		0951	0006	否	
新北市	新莊區	瓊林段		0951	0007	否	
新北市	新莊區	瓊林段		0951	0008	否	
新北市	新莊區	瓊林段		0951	0009	否	
新北市	新莊區	瓊林段		0951	0010	否	
新北市	新莊區	瓊林段		0951	0011	否	
新北市	新莊區	瓊林段		0951	0012	否	
新北市	新莊區	瓊林段		0951	0013	否	
新北市	新莊區	瓊林段		0952	0000	否	
新北市	新莊區	瓊林段		0953	0000	否	
新北市	新莊區	瓊林段		0953	0001	否	
新北市	新莊區	瓊林段		0954	0000	否	
新北市	新莊區	瓊林段		0955	0000	否	
新北市	新莊區	瓊林段		0955	0001	否	
新北市	新莊區	瓊林段		0955	0002	否	
新北市	新莊區	瓊林段		0955	0003	否	
新北市	新莊區	瓊林段		0955	0004	否	
新北市	新莊區	瓊林段		0955	0005	否	
新北市	新莊區	瓊林段		0956	0000	否	
新北市	新莊區	瓊林段		0956	0001	否	
新北市	新莊區	瓊林段		0957	0000	否	
新北市	新莊區	瓊林段		0957	0001	否	
新北市	新莊區	瓊林段		0957	0002	否	
新北市	新莊區	瓊林段		0957	0003	否	
新北市	新莊區	瓊林段		0957	0004	否	
新北市	新莊區	瓊林段		0958	0000	否	
新北市	新莊區	瓊林段		0958	0001	否	
新北市	新莊區	瓊林段		0958	0002	否	

新北市新、泰塹仔圳市地重劃區(第二區)地質敏感區查詢綜整表

縣市	鄉鎮區	段	小段	母號	子號	是否位於地質敏感區	備註
新北市	新莊區	瓊林段		0958	0003	否	
新北市	新莊區	瓊林段		0959	0000	否	
新北市	新莊區	瓊林段		0959	0001	否	
新北市	新莊區	瓊林段		0959	0002	否	
新北市	新莊區	瓊林段		0960	0000	否	
新北市	新莊區	瓊林段		0960	0001	否	
新北市	新莊區	瓊林段		0960	0002	否	
新北市	新莊區	瓊林段		0961	0000	否	
新北市	新莊區	瓊林段		0961	0001	否	
新北市	新莊區	瓊林段		0961	0002	否	
新北市	新莊區	瓊林段		0962	0000	否	
新北市	新莊區	瓊林段		0962	0001	否	
新北市	新莊區	瓊林段		0963	0000	否	
新北市	新莊區	瓊林段		0963	0001	否	
新北市	新莊區	瓊林段		0964	0000	否	
新北市	新莊區	瓊林段		0964	0001	否	
新北市	新莊區	瓊林段		0964	0002	否	
新北市	新莊區	瓊林段		0965	0000	否	
新北市	新莊區	瓊林段		0965	0001	否	
新北市	新莊區	瓊林段		0965	0002	否	
新北市	新莊區	瓊林段		0965	0003	否	
新北市	新莊區	瓊林段		0966	0000	否	
新北市	新莊區	瓊林段		0966	0001	否	
新北市	新莊區	瓊林段		0967	0000	否	
新北市	新莊區	瓊林段		0967	0001	否	
新北市	新莊區	瓊林段		0967	0002	否	
新北市	新莊區	瓊林段		0968	0000	否	
新北市	新莊區	瓊林段		0968	0001	否	
新北市	新莊區	瓊林段		0969	0000	否	
新北市	新莊區	瓊林段		0969	0001	否	
新北市	新莊區	瓊林段		0970	0000	否	
新北市	新莊區	瓊林段		0970	0001	否	
新北市	新莊區	瓊林段		0971	0000	否	
新北市	新莊區	瓊林段		0971	0001	否	
新北市	新莊區	瓊林段		0971	0002	否	
新北市	新莊區	瓊林段		0971	0003	否	
新北市	新莊區	瓊林段		0971	0004	否	
新北市	新莊區	瓊林段		0972	0000	否	
新北市	新莊區	瓊林段		0972	0001	否	
新北市	新莊區	瓊林段		0972	0002	否	
新北市	新莊區	瓊林段		0972	0003	否	
新北市	新莊區	瓊林段		0972	0004	否	
新北市	新莊區	瓊林段		0972	0005	否	
新北市	新莊區	瓊林段		0973	0000	否	
新北市	新莊區	瓊林段		0973	0001	否	
新北市	新莊區	瓊林段		0973	0002	否	

新北市新、泰塹仔圳市地重劃區(第二區)地質敏感區查詢綜整表

縣市	鄉鎮區	段	小段	母號	子號	是否位於地質敏感區	備註
新北市	新莊區	瓊林段		0974	0000	否	
新北市	新莊區	瓊林段		0974	0001	否	
新北市	新莊區	瓊林段		0975	0000	否	
新北市	新莊區	瓊林段		0975	0001	否	
新北市	新莊區	瓊林段		0975	0002	否	
新北市	新莊區	瓊林段		0975	0003	否	
新北市	新莊區	瓊林段		0976	0000	否	
新北市	新莊區	瓊林段		0976	0001	否	
新北市	新莊區	瓊林段		0977	0000	否	
新北市	新莊區	瓊林段		0977	0001	否	
新北市	新莊區	瓊林段		0978	0000	否	
新北市	新莊區	瓊林段		0978	0001	否	
新北市	新莊區	瓊林段		0979	0000	否	
新北市	新莊區	瓊林段		0980	0000	否	
新北市	新莊區	瓊林段		0981	0000	否	
新北市	新莊區	瓊林段		0981	0001	否	
新北市	新莊區	瓊林段		0981	0002	否	
新北市	新莊區	瓊林段		0982	0000	否	
新北市	新莊區	瓊林段		0982	0001	否	
新北市	新莊區	瓊林段		0982	0002	否	
新北市	新莊區	瓊林段		0982	0003	否	
新北市	新莊區	瓊林段		0982	0004	否	
新北市	新莊區	瓊林段		0982	0005	否	
新北市	新莊區	瓊林段		0982	0006	否	
新北市	新莊區	瓊林段		0983	0000	否	
新北市	新莊區	瓊林段		0983	0001	否	
新北市	新莊區	瓊林段		0983	0002	否	
新北市	新莊區	瓊林段		0983	0003	否	
新北市	新莊區	瓊林段		0983	0004	否	
新北市	新莊區	瓊林段		0983	0005	否	
新北市	新莊區	瓊林段		0983	0006	否	
新北市	新莊區	瓊林段		0983	0007	否	
新北市	新莊區	瓊林段		0983	0008	否	
新北市	新莊區	瓊林段		0983	0009	否	
新北市	新莊區	瓊林段		0983	0010	否	
新北市	新莊區	瓊林段		0983	0011	否	
新北市	新莊區	瓊林段		0983	0012	否	
新北市	新莊區	瓊林段		0983	0013	否	
新北市	新莊區	瓊林段		0983	0014	否	
新北市	新莊區	瓊林段		0983	0015	否	
新北市	新莊區	瓊林段		0983	0016	否	
新北市	新莊區	瓊林段		0983	0017	否	
新北市	新莊區	瓊林段		0983	0018	否	
新北市	新莊區	瓊林段		0983	0019	否	
新北市	新莊區	瓊林段		0984	0000	否	
新北市	新莊區	瓊林段		0984	0001	否	

新北市新、泰塹仔圳市地重劃區(第二區)地質敏感區查詢綜整表

縣市	鄉鎮區	段	小段	母號	子號	是否位於地質敏感區	備註
新北市	新莊區	瓊林段		0985	0000	否	
新北市	新莊區	瓊林段		0985	0001	否	
新北市	新莊區	瓊林段		0985	0002	否	
新北市	新莊區	瓊林段		0985	0003	否	
新北市	新莊區	瓊林段		0986	0000	否	
新北市	新莊區	瓊林段		0986	0001	否	
新北市	新莊區	瓊林段		0987	0000	否	
新北市	新莊區	瓊林段		0988	0000	否	
新北市	新莊區	瓊林段		0989	0000	否	
新北市	新莊區	瓊林段		0990	0000	否	
新北市	新莊區	瓊林段		0991	0000	否	
新北市	新莊區	瓊林段		0991	0001	否	
新北市	新莊區	瓊林段		0991	0002	否	
新北市	新莊區	瓊林段		0991	0003	否	
新北市	新莊區	瓊林段		0991	0004	否	
新北市	新莊區	瓊林段		0992	0000	否	
新北市	新莊區	瓊林段		0994	0000	否	
新北市	新莊區	瓊林段		0995	0000	否	
新北市	新莊區	瓊林段		0996	0000	否	
新北市	新莊區	瓊林段		0997	0000	否	
新北市	新莊區	瓊林段		0997	0001	否	
新北市	新莊區	瓊林段		0997	0002	否	
新北市	新莊區	瓊林段		0998	0000	否	
新北市	新莊區	瓊林段		0999	0001	否	
新北市	新莊區	瓊林段		0999	0002	否	
新北市	新莊區	瓊林段		1001	0000	否	
新北市	新莊區	瓊林段		1003	0000	否	
新北市	新莊區	瓊林段		1003	0001	否	
新北市	新莊區	瓊林段		1006	0002	否	
新北市	新莊區	瓊林段		1006	0004	否	
新北市	新莊區	瓊林段		1006	0005	否	
新北市	新莊區	瓊林段		1006	0006	否	
新北市	新莊區	瓊林段		1006	0009	否	
新北市	新莊區	瓊林段		1015	0000	否	
新北市	新莊區	瓊林段		1015	0001	否	
新北市	新莊區	瓊林段		1015	0002	否	
新北市	新莊區	瓊林段		1015	0003	否	
新北市	新莊區	瓊林段		1015	0004	否	
新北市	新莊區	瓊林段		1015	0005	否	
新北市	新莊區	瓊林段		1015	0006	否	
新北市	新莊區	瓊林段		1016	0000	否	
新北市	新莊區	瓊林段		1016	0001	否	
新北市	新莊區	瓊林段		1016	0002	否	
新北市	新莊區	瓊林段		1016	0003	否	
新北市	新莊區	建國段		0001	0000	否	
新北市	新莊區	建國段		0001	0001	否	

新北市新、泰塭仔圳市地重劃區(第二區)地質敏感區查詢綜整表

縣市	鄉鎮區	段	小段	母號	子號	是否位於地質敏感區	備註
新北市	新莊區	建國段		0001	0002	否	
新北市	新莊區	建國段		0001	0003	否	
新北市	新莊區	建國段		0002	0000	否	
新北市	新莊區	建國段		0002	0001	否	
新北市	新莊區	建國段		0002	0002	否	
新北市	新莊區	建國段		0002	0003	否	
新北市	新莊區	建國段		0002	0004	否	
新北市	新莊區	建國段		0002	0005	否	
新北市	新莊區	建國段		0002	0006	否	
新北市	新莊區	建國段		0002	0007	否	
新北市	新莊區	建國段		0002	0008	否	
新北市	新莊區	建國段		0002	0009	否	
新北市	新莊區	建國段		0002	0010	否	
新北市	新莊區	建國段		0002	0011	否	
新北市	新莊區	建國段		0002	0012	否	
新北市	新莊區	建國段		0002	0013	否	
新北市	新莊區	建國段		0002	0014	否	
新北市	新莊區	建國段		0003	0000	否	
新北市	新莊區	建國段		0003	0001	否	
新北市	新莊區	建國段		0003	0002	否	
新北市	新莊區	建國段		0003	0003	否	
新北市	新莊區	建國段		0004	0000	否	
新北市	新莊區	建國段		0004	0001	否	
新北市	新莊區	建國段		0004	0002	否	
新北市	新莊區	建國段		0004	0003	否	
新北市	新莊區	建國段		0004	0004	否	
新北市	新莊區	建國段		0004	0005	否	
新北市	新莊區	建國段		0005	0000	否	
新北市	新莊區	建國段		0005	0001	否	
新北市	新莊區	建國段		0005	0002	否	
新北市	新莊區	建國段		0006	0000	否	
新北市	新莊區	建國段		0006	0001	否	
新北市	新莊區	建國段		0006	0002	否	
新北市	新莊區	建國段		0007	0000	否	
新北市	新莊區	建國段		0007	0001	否	
新北市	新莊區	建國段		0007	0002	否	
新北市	新莊區	建國段		0007	0003	否	
新北市	新莊區	建國段		0008	0000	否	
新北市	新莊區	建國段		0008	0001	否	
新北市	新莊區	建國段		0008	0002	否	
新北市	新莊區	建國段		0008	0003	否	
新北市	新莊區	建國段		0008	0004	否	
新北市	新莊區	建國段		0008	0005	否	
新北市	新莊區	建國段		0008	0006	否	
新北市	新莊區	建國段		0008	0007	否	
新北市	新莊區	建國段		0009	0000	否	

新北市新、泰塭仔圳市地重劃區(第二區)地質敏感區查詢綜整表

縣市	鄉鎮區	段	小段	母號	子號	是否位於地質敏感區	備註
新北市	新莊區	建國段		0009	0001	否	
新北市	新莊區	建國段		0009	0002	否	
新北市	新莊區	建國段		0010	0000	否	
新北市	新莊區	建國段		0010	0001	否	
新北市	新莊區	建國段		0010	0002	否	
新北市	新莊區	建國段		0011	0000	否	
新北市	新莊區	建國段		0011	0001	否	
新北市	新莊區	建國段		0011	0002	否	
新北市	新莊區	建國段		0011	0003	否	
新北市	新莊區	建國段		0012	0000	否	
新北市	新莊區	建國段		0012	0001	否	
新北市	新莊區	建國段		0013	0000	否	
新北市	新莊區	建國段		0013	0001	否	
新北市	新莊區	建國段		0013	0002	否	
新北市	新莊區	建國段		0014	0000	否	
新北市	新莊區	建國段		0014	0001	否	
新北市	新莊區	建國段		0014	0002	否	
新北市	新莊區	建國段		0014	0003	否	
新北市	新莊區	建國段		0017	0000	否	
新北市	新莊區	建國段		0017	0001	否	
新北市	新莊區	建國段		0018	0000	否	
新北市	新莊區	建國段		0018	0001	否	
新北市	新莊區	建國段		0019	0000	否	
新北市	新莊區	建國段		0019	0001	否	
新北市	新莊區	建國段		0019	0002	否	
新北市	新莊區	建國段		0020	0000	否	
新北市	新莊區	建國段		0020	0001	否	
新北市	新莊區	建國段		0020	0002	否	
新北市	新莊區	建國段		0020	0003	否	
新北市	新莊區	建國段		0020	0004	否	
新北市	新莊區	建國段		0021	0000	否	
新北市	新莊區	建國段		0021	0001	否	
新北市	新莊區	建國段		0021	0002	否	
新北市	新莊區	建國段		0022	0000	否	
新北市	新莊區	建國段		0023	0000	否	
新北市	新莊區	建國段		0023	0001	否	
新北市	新莊區	建國段		0023	0002	否	
新北市	新莊區	建國段		0023	0003	否	
新北市	新莊區	建國段		0024	0000	否	
新北市	新莊區	建國段		0024	0001	否	
新北市	新莊區	建國段		0025	0000	否	
新北市	新莊區	建國段		0025	0001	否	
新北市	新莊區	建國段		0026	0000	否	
新北市	新莊區	建國段		0027	0000	否	
新北市	新莊區	建國段		0028	0000	否	
新北市	新莊區	建國段		0029	0000	否	

新北市新、泰塭仔圳市地重劃區(第二區)地質敏感區查詢綜整表

縣市	鄉鎮區	段	小段	母號	子號	是否位於地質敏感區	備註
新北市	新莊區	建國段		0029	0001	否	
新北市	新莊區	建國段		0029	0002	否	
新北市	新莊區	建國段		0030	0000	否	
新北市	新莊區	建國段		0030	0001	否	
新北市	新莊區	建國段		0031	0000	否	
新北市	新莊區	建國段		0031	0001	否	
新北市	新莊區	建國段		0032	0000	否	
新北市	新莊區	建國段		0033	0000	否	
新北市	新莊區	建國段		0033	0001	否	
新北市	新莊區	建國段		0033	0002	否	
新北市	新莊區	建國段		0034	0000	否	
新北市	新莊區	建國段		0035	0000	否	
新北市	新莊區	建國段		0036	0000	否	
新北市	新莊區	建國段		0036	0001	否	
新北市	新莊區	建國段		0037	0000	否	
新北市	新莊區	建國段		0037	0001	否	
新北市	新莊區	建國段		0037	0002	否	
新北市	新莊區	建國段		0038	0000	否	
新北市	新莊區	建國段		0038	0001	否	
新北市	新莊區	建國段		0038	0002	否	
新北市	新莊區	建國段		0039	0000	否	
新北市	新莊區	建國段		0039	0001	否	
新北市	新莊區	建國段		0039	0002	否	
新北市	新莊區	建國段		0040	0000	否	
新北市	新莊區	建國段		0040	0001	否	
新北市	新莊區	建國段		0040	0002	否	
新北市	新莊區	建國段		0041	0000	否	
新北市	新莊區	建國段		0041	0001	否	
新北市	新莊區	建國段		0041	0002	否	
新北市	新莊區	建國段		0042	0000	否	
新北市	新莊區	建國段		0043	0000	否	
新北市	新莊區	建國段		0044	0000	否	
新北市	新莊區	建國段		0044	0001	否	
新北市	新莊區	建國段		0044	0002	否	
新北市	新莊區	建國段		0045	0000	否	
新北市	新莊區	建國段		0056	0000	否	
新北市	新莊區	建國段		0067	0000	否	
新北市	新莊區	建國段		0083	0000	否	
新北市	新莊區	建國段		0084	0000	否	
新北市	新莊區	建國段		0084	0001	否	
新北市	新莊區	建國段		0084	0002	否	
新北市	新莊區	建國段		0085	0000	否	
新北市	新莊區	建國段		0085	0001	否	
新北市	新莊區	建國段		0090	0000	否	
新北市	新莊區	建國段		0090	0001	否	
新北市	新莊區	建國段		0090	0002	否	

新北市新、泰塭仔圳市地重劃區(第二區)地質敏感區查詢綜整表

縣市	鄉鎮區	段	小段	母號	子號	是否位於地質敏感區	備註
新北市	新莊區	建國段		0091	0000	否	
新北市	新莊區	建國段		0092	0000	否	
新北市	新莊區	建國段		0095	0000	否	
新北市	新莊區	建國段		0095	0001	否	
新北市	新莊區	建國段		0096	0000	否	
新北市	新莊區	建國段		0096	0001	否	
新北市	新莊區	建國段		0097	0000	否	
新北市	新莊區	建國段		0097	0001	否	
新北市	新莊區	建國段		0098	0000	否	
新北市	新莊區	建國段		0098	0001	否	
新北市	新莊區	建國段		0099	0000	否	
新北市	新莊區	建國段		0100	0000	否	
新北市	新莊區	建國段		0100	0001	否	
新北市	新莊區	建國段		0100	0002	否	
新北市	新莊區	建國段		0101	0000	否	
新北市	新莊區	建國段		0101	0001	否	
新北市	新莊區	建國段		0102	0000	否	
新北市	新莊區	建國段		0102	0001	否	
新北市	新莊區	建國段		0103	0000	否	
新北市	新莊區	建國段		0103	0001	否	
新北市	新莊區	建國段		0103	0002	否	
新北市	新莊區	建國段		0104	0000	否	
新北市	新莊區	建國段		0104	0001	否	
新北市	新莊區	建國段		0104	0002	否	
新北市	新莊區	建國段		0104	0003	否	
新北市	新莊區	建國段		0104	0004	否	
新北市	新莊區	建國段		0105	0000	否	
新北市	新莊區	建國段		0105	0001	否	
新北市	新莊區	建國段		0106	0000	否	
新北市	新莊區	建國段		0106	0001	否	
新北市	新莊區	建國段		0106	0002	否	
新北市	新莊區	建國段		0107	0000	否	
新北市	新莊區	建國段		0107	0001	否	
新北市	新莊區	建國段		0107	0002	否	
新北市	新莊區	建國段		0108	0000	否	
新北市	新莊區	建國段		0109	0000	否	
新北市	新莊區	建國段		0110	0000	否	
新北市	新莊區	建國段		0110	0001	否	
新北市	新莊區	建國段		0110	0002	否	
新北市	新莊區	建國段		0111	0000	否	
新北市	新莊區	建國段		0112	0000	否	
新北市	新莊區	建國段		0113	0000	否	
新北市	新莊區	建國段		0114	0000	否	
新北市	新莊區	建國段		0115	0000	否	
新北市	新莊區	建國段		0116	0000	否	
新北市	新莊區	建國段		0117	0000	否	

新北市新、泰塭仔圳市地重劃區(第二區)地質敏感區查詢綜整表

縣市	鄉鎮區	段	小段	母號	子號	是否位於地質敏感區	備註
新北市	新莊區	建國段		0117	0001	否	
新北市	新莊區	建國段		0118	0000	否	
新北市	新莊區	建國段		0118	0001	否	
新北市	新莊區	建國段		0118	0002	否	
新北市	新莊區	建國段		0118	0003	否	
新北市	新莊區	建國段		0118	0004	否	
新北市	新莊區	建國段		0119	0000	否	
新北市	新莊區	建國段		0119	0001	否	
新北市	新莊區	建國段		0119	0002	否	
新北市	新莊區	建國段		0119	0003	否	
新北市	新莊區	建國段		0119	0004	否	
新北市	新莊區	建國段		0119	0005	否	
新北市	新莊區	建國段		0120	0000	否	
新北市	新莊區	建國段		0121	0000	否	
新北市	新莊區	建國段		0121	0001	否	
新北市	新莊區	建國段		0121	0002	否	
新北市	新莊區	建國段		0121	0003	否	
新北市	新莊區	建國段		0122	0000	否	
新北市	新莊區	建國段		0122	0001	否	
新北市	新莊區	建國段		0122	0002	否	
新北市	新莊區	建國段		0122	0003	否	
新北市	新莊區	建國段		0123	0000	否	
新北市	新莊區	建國段		0123	0001	否	
新北市	新莊區	建國段		0123	0002	否	
新北市	新莊區	建國段		0123	0003	否	
新北市	新莊區	建國段		0124	0000	否	
新北市	新莊區	建國段		0124	0001	否	
新北市	新莊區	建國段		0125	0000	否	
新北市	新莊區	建國段		0125	0001	否	
新北市	新莊區	建國段		0126	0000	否	
新北市	新莊區	建國段		0126	0001	否	
新北市	新莊區	建國段		0127	0000	否	
新北市	新莊區	建國段		0127	0001	否	
新北市	新莊區	建國段		0127	0002	否	
新北市	新莊區	建國段		0128	0000	否	
新北市	新莊區	建國段		0129	0000	否	
新北市	新莊區	建國段		0130	0000	否	
新北市	新莊區	建國段		0130	0001	否	
新北市	新莊區	建國段		0130	0002	否	
新北市	新莊區	建國段		0131	0000	否	
新北市	新莊區	建國段		0131	0001	否	
新北市	新莊區	建國段		0131	0002	否	
新北市	新莊區	建國段		0131	0003	否	
新北市	新莊區	建國段		0132	0000	否	
新北市	新莊區	建國段		0132	0001	否	
新北市	新莊區	建國段		0132	0002	否	

新北市新、泰塭仔圳市地重劃區(第二區)地質敏感區查詢綜整表

縣市	鄉鎮區	段	小段	母號	子號	是否位於地質敏感區	備註
新北市	新莊區	建國段		0133	0000	否	
新北市	新莊區	建國段		0133	0001	否	
新北市	新莊區	建國段		0133	0002	否	
新北市	新莊區	建國段		0134	0000	否	
新北市	新莊區	建國段		0134	0001	否	
新北市	新莊區	建國段		0134	0002	否	
新北市	新莊區	建國段		0135	0000	否	
新北市	新莊區	建國段		0136	0000	否	
新北市	新莊區	建國段		0136	0001	否	
新北市	新莊區	建國段		0136	0002	否	
新北市	新莊區	建國段		0137	0000	否	
新北市	新莊區	建國段		0138	0000	否	
新北市	新莊區	建國段		0138	0001	否	
新北市	新莊區	建國段		0139	0000	否	
新北市	新莊區	建國段		0139	0001	否	
新北市	新莊區	建國段		0139	0002	否	
新北市	新莊區	建國段		0140	0000	否	
新北市	新莊區	建國段		0141	0000	否	
新北市	新莊區	建國段		0142	0000	否	
新北市	新莊區	建國段		0142	0001	否	
新北市	新莊區	建國段		0142	0002	否	
新北市	新莊區	建國段		0143	0000	否	
新北市	新莊區	建國段		0144	0000	否	
新北市	新莊區	建國段		0145	0000	否	
新北市	新莊區	建國段		0145	0001	否	
新北市	新莊區	建國段		0145	0002	否	
新北市	新莊區	建國段		0146	0000	否	
新北市	新莊區	建國段		0147	0000	否	
新北市	新莊區	建國段		0148	0000	否	
新北市	新莊區	建國段		0149	0000	否	
新北市	新莊區	建國段		0149	0001	否	
新北市	新莊區	建國段		0149	0002	否	
新北市	新莊區	建國段		0150	0000	否	
新北市	新莊區	建國段		0150	0001	否	
新北市	新莊區	建國段		0150	0002	否	
新北市	新莊區	建國段		0150	0003	否	
新北市	新莊區	建國段		0151	0000	否	
新北市	新莊區	建國段		0152	0000	否	
新北市	新莊區	建國段		0152	0001	否	
新北市	新莊區	建國段		0152	0002	否	
新北市	新莊區	建國段		0153	0000	否	
新北市	新莊區	建國段		0153	0001	否	
新北市	新莊區	建國段		0153	0002	否	
新北市	新莊區	建國段		0153	0003	否	
新北市	新莊區	建國段		0154	0000	否	
新北市	新莊區	建國段		0154	0001	否	

新北市新、泰塭仔圳市地重劃區(第二區)地質敏感區查詢綜整表

縣市	鄉鎮區	段	小段	母號	子號	是否位於地質敏感區	備註
新北市	新莊區	建國段		0154	0002	否	
新北市	新莊區	建國段		0155	0000	否	
新北市	新莊區	建國段		0155	0001	否	
新北市	新莊區	建國段		0156	0000	否	
新北市	新莊區	建國段		0156	0001	否	
新北市	新莊區	建國段		0156	0002	否	
新北市	新莊區	建國段		0156	0003	否	
新北市	新莊區	建國段		0156	0004	否	
新北市	新莊區	建國段		0156	0005	否	
新北市	新莊區	建國段		0156	0006	否	
新北市	新莊區	建國段		0156	0007	否	
新北市	新莊區	建國段		0156	0008	否	
新北市	新莊區	建國段		0157	0000	否	
新北市	新莊區	建國段		0157	0001	否	
新北市	新莊區	建國段		0158	0000	否	
新北市	新莊區	建國段		0158	0001	否	
新北市	新莊區	建國段		0158	0002	否	
新北市	新莊區	建國段		0159	0000	否	
新北市	新莊區	建國段		0159	0001	否	
新北市	新莊區	建國段		0159	0002	否	
新北市	新莊區	建國段		0160	0000	否	
新北市	新莊區	建國段		0161	0000	否	
新北市	新莊區	建國段		0162	0000	否	
新北市	新莊區	建國段		0163	0000	否	
新北市	新莊區	建國段		0163	0001	否	
新北市	新莊區	建國段		0164	0000	否	
新北市	新莊區	建國段		0164	0001	否	
新北市	新莊區	建國段		0164	0002	否	
新北市	新莊區	建國段		0165	0000	否	
新北市	新莊區	建國段		0166	0000	否	
新北市	新莊區	建國段		0167	0000	否	
新北市	新莊區	建國段		0167	0001	否	
新北市	新莊區	建國段		0168	0000	否	
新北市	新莊區	建國段		0168	0001	否	
新北市	新莊區	建國段		0169	0000	否	
新北市	新莊區	建國段		0169	0001	否	
新北市	新莊區	建國段		0170	0000	否	
新北市	新莊區	建國段		0170	0001	否	
新北市	新莊區	建國段		0170	0002	否	
新北市	新莊區	建國段		0171	0000	否	
新北市	新莊區	建國段		0171	0001	否	
新北市	新莊區	建國段		0171	0002	否	
新北市	新莊區	建國段		0172	0000	否	
新北市	新莊區	建國段		0172	0001	否	
新北市	新莊區	建國段		0172	0002	否	
新北市	新莊區	建國段		0173	0000	否	

新北市新、泰塭仔圳市地重劃區(第二區)地質敏感區查詢綜整表

縣市	鄉鎮區	段	小段	母號	子號	是否位於地質敏感區	備註
新北市	新莊區	建國段		0174	0000	否	
新北市	新莊區	建國段		0174	0001	否	
新北市	新莊區	建國段		0174	0002	否	
新北市	新莊區	建國段		0175	0000	否	
新北市	新莊區	建國段		0175	0001	否	
新北市	新莊區	建國段		0176	0000	否	
新北市	新莊區	建國段		0176	0001	否	
新北市	新莊區	建國段		0177	0000	否	
新北市	新莊區	建國段		0177	0001	否	
新北市	新莊區	建國段		0177	0002	否	
新北市	新莊區	建國段		0177	0003	否	
新北市	新莊區	建國段		0177	0004	否	
新北市	新莊區	建國段		0178	0000	否	
新北市	新莊區	建國段		0178	0001	否	
新北市	新莊區	建國段		0178	0002	否	
新北市	新莊區	建國段		0179	0000	否	
新北市	新莊區	建國段		0179	0001	否	
新北市	新莊區	建國段		0179	0002	否	
新北市	新莊區	建國段		0179	0003	否	
新北市	新莊區	建國段		0180	0000	否	
新北市	新莊區	建國段		0180	0001	否	
新北市	新莊區	建國段		0180	0002	否	
新北市	新莊區	建國段		0181	0000	否	
新北市	新莊區	建國段		0181	0001	否	
新北市	新莊區	建國段		0181	0002	否	
新北市	新莊區	建國段		0181	0003	否	
新北市	新莊區	建國段		0182	0000	否	
新北市	新莊區	建國段		0182	0001	否	
新北市	新莊區	建國段		0182	0002	否	
新北市	新莊區	建國段		0182	0003	否	
新北市	新莊區	建國段		0183	0000	否	
新北市	新莊區	建國段		0183	0001	否	
新北市	新莊區	建國段		0183	0002	否	
新北市	新莊區	建國段		0183	0003	否	
新北市	新莊區	建國段		0183	0004	否	
新北市	新莊區	建國段		0184	0000	否	
新北市	新莊區	建國段		0184	0001	否	
新北市	新莊區	建國段		0184	0002	否	
新北市	新莊區	建國段		0184	0003	否	
新北市	新莊區	建國段		0184	0004	否	
新北市	新莊區	建國段		0184	0005	否	
新北市	新莊區	建國段		0184	0006	否	
新北市	新莊區	建國段		0184	0007	否	
新北市	新莊區	建國段		0184	0008	否	
新北市	新莊區	建國段		0184	0009	否	
新北市	新莊區	建國段		0184	0010	否	

新北市新、泰塹仔圳市地重劃區(第二區)地質敏感區查詢綜整表

縣市	鄉鎮區	段	小段	母號	子號	是否位於地質敏感區	備註
新北市	新莊區	建國段		0184	0011	否	
新北市	新莊區	建國段		0184	0012	否	
新北市	新莊區	建國段		0184	0013	否	
新北市	新莊區	建國段		0185	0000	否	
新北市	新莊區	建國段		0185	0001	否	
新北市	新莊區	建國段		0185	0002	否	
新北市	新莊區	建國段		0186	0000	否	
新北市	新莊區	建國段		0187	0000	否	
新北市	新莊區	建國段		0187	0001	否	
新北市	新莊區	建國段		0187	0002	否	
新北市	新莊區	建國段		0187	0004	否	
新北市	新莊區	建國段		0187	0005	否	
新北市	新莊區	建國段		0188	0002	否	
新北市	新莊區	建國段		0192	0000	否	
新北市	新莊區	建國段		0192	0005	否	
新北市	新莊區	建國段		0193	0000	否	
新北市	新莊區	建國段		0194	0000	否	
新北市	新莊區	建國段		0194	0001	否	
新北市	新莊區	建國段		0194	0002	否	
新北市	新莊區	建國段		0194	0003	否	
新北市	新莊區	建國段		0195	0000	否	
新北市	新莊區	建國段		0195	0001	否	
新北市	新莊區	建國段		0195	0002	否	
新北市	新莊區	建國段		0196	0000	否	
新北市	新莊區	建國段		0196	0001	否	
新北市	新莊區	建國段		0196	0002	否	分割自:0196-0000地號
新北市	新莊區	建國段		0197	0000	否	
新北市	新莊區	建國段		0197	0001	否	
新北市	新莊區	建國段		0197	0002	否	
新北市	新莊區	建國段		0197	0003	否	
新北市	新莊區	建國段		0197	0004	否	
新北市	新莊區	建國段		0198	0000	否	
新北市	新莊區	建國段		0198	0001	否	
新北市	新莊區	建國段		0198	0002	否	
新北市	新莊區	建國段		0199	0000	否	
新北市	新莊區	建國段		0199	0001	否	
新北市	新莊區	建國段		0200	0000	否	
新北市	新莊區	建國段		0200	0001	否	
新北市	新莊區	建國段		0200	0002	否	
新北市	新莊區	建國段		0200	0003	否	
新北市	新莊區	建國段		0200	0004	否	
新北市	新莊區	建國段		0201	0000	否	
新北市	新莊區	建國段		0201	0001	否	
新北市	新莊區	建國段		0201	0002	否	
新北市	新莊區	建國段		0201	0003	否	
新北市	新莊區	建國段		0201	0004	否	

新北市新、泰塭仔圳市地重劃區(第二區)地質敏感區查詢綜整表

縣市	鄉鎮區	段	小段	母號	子號	是否位於地質敏感區	備註
新北市	新莊區	建國段		0202	0000	否	
新北市	新莊區	建國段		0203	0000	否	
新北市	新莊區	建國段		0204	0000	否	
新北市	新莊區	建國段		0205	0000	否	
新北市	新莊區	建國段		0206	0000	否	
新北市	新莊區	建國段		0207	0000	否	
新北市	新莊區	建國段		0208	0000	否	
新北市	新莊區	建國段		0209	0000	否	
新北市	新莊區	建國段		0210	0000	否	
新北市	新莊區	建國段		0210	0001	否	
新北市	新莊區	建國段		0210	0002	否	
新北市	新莊區	建國段		0211	0000	否	
新北市	新莊區	建國段		0211	0001	否	
新北市	新莊區	建國段		0211	0002	否	
新北市	新莊區	建國段		0212	0000	否	
新北市	新莊區	建國段		0212	0001	否	
新北市	新莊區	建國段		0212	0002	否	
新北市	新莊區	建國段		0212	0003	否	
新北市	新莊區	建國段		0212	0004	否	
新北市	新莊區	建國段		0212	0005	否	
新北市	新莊區	建國段		0213	0000	否	
新北市	新莊區	建國段		0213	0001	否	
新北市	新莊區	建國段		0213	0002	否	
新北市	新莊區	建國段		0213	0003	否	
新北市	新莊區	建國段		0213	0004	否	
新北市	新莊區	建國段		0213	0005	否	
新北市	新莊區	建國段		0214	0000	否	
新北市	新莊區	建國段		0214	0001	否	
新北市	新莊區	建國段		0214	0002	否	
新北市	新莊區	建國段		0215	0000	否	
新北市	新莊區	建國段		0215	0001	否	
新北市	新莊區	建國段		0215	0002	否	
新北市	新莊區	建國段		0216	0000	否	
新北市	新莊區	建國段		0217	0000	否	
新北市	新莊區	建國段		0217	0001	否	
新北市	新莊區	建國段		0217	0002	否	
新北市	新莊區	建國段		0218	0000	否	
新北市	新莊區	建國段		0218	0001	否	
新北市	新莊區	建國段		0218	0002	否	
新北市	新莊區	建國段		0218	0003	否	
新北市	新莊區	建國段		0218	0004	否	
新北市	新莊區	建國段		0218	0005	否	
新北市	新莊區	建國段		0219	0000	否	
新北市	新莊區	建國段		0219	0001	否	
新北市	新莊區	建國段		0219	0002	否	
新北市	新莊區	建國段		0220	0000	否	

新北市新、泰塭仔圳市地重劃區(第二區)地質敏感區查詢綜整表

縣市	鄉鎮區	段	小段	母號	子號	是否位於地質敏感區	備註
新北市	新莊區	建國段		0220	0001	否	
新北市	新莊區	建國段		0221	0000	否	
新北市	新莊區	建國段		0221	0001	否	
新北市	新莊區	建國段		0221	0002	否	
新北市	新莊區	建國段		0221	0003	否	
新北市	新莊區	建國段		0222	0000	否	
新北市	新莊區	建國段		0222	0001	否	
新北市	新莊區	建國段		0223	0000	否	
新北市	新莊區	建國段		0223	0001	否	
新北市	新莊區	建國段		0223	0002	否	
新北市	新莊區	建國段		0223	0003	否	
新北市	新莊區	建國段		0224	0000	否	
新北市	新莊區	建國段		0225	0000	否	
新北市	新莊區	建國段		0225	0001	否	
新北市	新莊區	建國段		0225	0002	否	
新北市	新莊區	建國段		0226	0000	否	
新北市	新莊區	建國段		0226	0001	否	
新北市	新莊區	建國段		0226	0002	否	
新北市	新莊區	建國段		0226	0003	否	
新北市	新莊區	建國段		0226	0004	否	
新北市	新莊區	建國段		0227	0000	否	
新北市	新莊區	建國段		0227	0001	否	
新北市	新莊區	建國段		0228	0000	否	
新北市	新莊區	建國段		0228	0001	否	
新北市	新莊區	建國段		0228	0002	否	
新北市	新莊區	建國段		0228	0003	否	
新北市	新莊區	建國段		0229	0000	否	
新北市	新莊區	建國段		0229	0001	否	
新北市	新莊區	建國段		0229	0002	否	
新北市	新莊區	建國段		0230	0000	否	
新北市	新莊區	建國段		0230	0001	否	
新北市	新莊區	建國段		0230	0002	否	
新北市	新莊區	建國段		0230	0003	否	
新北市	新莊區	建國段		0230	0004	否	
新北市	新莊區	建國段		0230	0005	否	
新北市	新莊區	建國段		0230	0006	否	
新北市	新莊區	建國段		0231	0000	否	
新北市	新莊區	建國段		0231	0001	否	
新北市	新莊區	建國段		0231	0002	否	
新北市	新莊區	建國段		0231	0003	否	
新北市	新莊區	建國段		0231	0004	否	
新北市	新莊區	建國段		0232	0000	否	
新北市	新莊區	建國段		0232	0001	否	
新北市	新莊區	建國段		0232	0002	否	
新北市	新莊區	建國段		0233	0000	否	
新北市	新莊區	建國段		0233	0001	否	

新北市新、泰塹仔圳市地重劃區(第二區)地質敏感區查詢綜整表

縣市	鄉鎮區	段	小段	母號	子號	是否位於地質敏感區	備註
新北市	新莊區	建國段		0233	0002	否	
新北市	新莊區	建國段		0234	0000	否	
新北市	新莊區	建國段		0235	0000	否	
新北市	新莊區	建國段		0236	0000	否	
新北市	新莊區	建國段		0236	0001	否	
新北市	新莊區	建國段		0236	0002	否	
新北市	新莊區	建國段		0236	0003	否	
新北市	新莊區	建國段		0236	0004	否	
新北市	新莊區	建國段		0237	0000	否	
新北市	新莊區	建國段		0237	0001	否	
新北市	新莊區	建國段		0237	0002	否	
新北市	新莊區	建國段		0237	0003	否	
新北市	新莊區	建國段		0238	0000	否	
新北市	新莊區	建國段		0238	0001	否	
新北市	新莊區	建國段		0238	0002	否	
新北市	新莊區	建國段		0238	0003	否	
新北市	新莊區	建國段		0239	0000	否	
新北市	新莊區	建國段		0239	0001	否	
新北市	新莊區	建國段		0239	0002	否	
新北市	新莊區	建國段		0239	0003	否	
新北市	新莊區	建國段		0239	0004	否	
新北市	新莊區	建國段		0239	0005	否	
新北市	新莊區	建國段		0239	0006	否	
新北市	新莊區	建國段		0239	0007	否	
新北市	新莊區	建國段		0240	0000	否	
新北市	新莊區	建國段		0240	0001	否	
新北市	新莊區	建國段		0240	0002	否	
新北市	新莊區	建國段		0240	0003	否	
新北市	新莊區	建國段		0241	0000	否	
新北市	新莊區	建國段		0242	0000	否	
新北市	新莊區	建國段		0242	0001	否	
新北市	新莊區	建國段		0243	0000	否	
新北市	新莊區	建國段		0243	0001	否	
新北市	新莊區	建國段		0244	0000	否	
新北市	新莊區	建國段		0244	0001	否	
新北市	新莊區	建國段		0245	0000	否	
新北市	新莊區	建國段		0245	0001	否	
新北市	新莊區	建國段		0245	0002	否	
新北市	新莊區	建國段		0246	0000	否	
新北市	新莊區	建國段		0246	0001	否	
新北市	新莊區	建國段		0247	0000	否	
新北市	新莊區	建國段		0247	0001	否	
新北市	新莊區	建國段		0248	0000	否	
新北市	新莊區	建國段		0248	0001	否	
新北市	新莊區	建國段		0248	0002	否	
新北市	新莊區	建國段		0249	0000	否	

新北市新、泰塭仔圳市地重劃區(第二區)地質敏感區查詢綜整表

縣市	鄉鎮區	段	小段	母號	子號	是否位於地質敏感區	備註
新北市	新莊區	建國段		0249	0001	否	
新北市	新莊區	建國段		0249	0002	否	
新北市	新莊區	建國段		0250	0000	否	
新北市	新莊區	建國段		0250	0001	否	
新北市	新莊區	建國段		0250	0002	否	
新北市	新莊區	建國段		0250	0003	否	
新北市	新莊區	建國段		0251	0000	否	
新北市	新莊區	建國段		0251	0001	否	
新北市	新莊區	建國段		0252	0000	否	
新北市	新莊區	建國段		0252	0001	否	
新北市	新莊區	建國段		0252	0002	否	
新北市	新莊區	建國段		0253	0000	否	
新北市	新莊區	建國段		0253	0002	否	
新北市	新莊區	建國段		0253	0003	否	
新北市	新莊區	建國段		0253	0004	否	
新北市	新莊區	公正段		0001	0000	否	
新北市	新莊區	公正段		0001	0001	否	
新北市	新莊區	公正段		0002	0000	否	
新北市	新莊區	公正段		0002	0001	否	
新北市	新莊區	公正段		0002	0002	否	
新北市	新莊區	公正段		0003	0000	否	
新北市	新莊區	公正段		0003	0001	否	
新北市	新莊區	公正段		0004	0000	否	
新北市	新莊區	公正段		0004	0001	否	
新北市	新莊區	公正段		0004	0002	否	
新北市	新莊區	公正段		0004	0003	否	
新北市	新莊區	公正段		0004	0004	否	
新北市	新莊區	公正段		0004	0005	否	
新北市	新莊區	公正段		0005	0000	否	
新北市	新莊區	公正段		0005	0001	否	
新北市	新莊區	公正段		0006	0000	否	
新北市	新莊區	公正段		0006	0001	否	
新北市	新莊區	公正段		0006	0002	否	
新北市	新莊區	公正段		0006	0003	否	
新北市	新莊區	公正段		0006	0004	否	
新北市	新莊區	公正段		0006	0005	否	
新北市	新莊區	公正段		0007	0000	否	
新北市	新莊區	公正段		0007	0001	否	
新北市	新莊區	公正段		0008	0000	否	
新北市	新莊區	公正段		0008	0001	否	
新北市	新莊區	公正段		0009	0000	否	
新北市	新莊區	公正段		0009	0001	否	
新北市	新莊區	公正段		0010	0000	否	
新北市	新莊區	公正段		0010	0001	否	
新北市	新莊區	公正段		0010	0002	否	
新北市	新莊區	公正段		0010	0003	否	

新北市新、泰塭仔圳市地重劃區(第二區)地質敏感區查詢綜整表

縣市	鄉鎮區	段	小段	母號	子號	是否位於地質敏感區	備註
新北市	新莊區	公正段		0010	0004	否	
新北市	新莊區	公正段		0010	0005	否	
新北市	新莊區	公正段		0011	0000	否	
新北市	新莊區	公正段		0011	0001	否	
新北市	新莊區	公正段		0011	0002	否	
新北市	新莊區	公正段		0011	0003	否	
新北市	新莊區	公正段		0012	0000	否	
新北市	新莊區	公正段		0013	0000	否	
新北市	新莊區	公正段		0013	0001	否	
新北市	新莊區	公正段		0013	0002	否	
新北市	新莊區	公正段		0013	0003	否	
新北市	新莊區	公正段		0014	0000	否	
新北市	新莊區	公正段		0014	0001	否	
新北市	新莊區	公正段		0014	0002	否	
新北市	新莊區	公正段		0015	0000	否	
新北市	新莊區	公正段		0015	0001	否	
新北市	新莊區	公正段		0016	0000	否	
新北市	新莊區	公正段		0016	0001	否	
新北市	新莊區	公正段		0017	0000	否	
新北市	新莊區	公正段		0017	0001	否	
新北市	新莊區	公正段		0017	0002	否	
新北市	新莊區	公正段		0018	0000	否	
新北市	新莊區	公正段		0019	0000	否	
新北市	新莊區	公正段		0019	0001	否	
新北市	新莊區	公正段		0019	0002	否	分割自:0019-0000地號
新北市	新莊區	公正段		0020	0000	否	
新北市	新莊區	公正段		0021	0000	否	
新北市	新莊區	公正段		0022	0000	否	
新北市	新莊區	公正段		0022	0001	否	
新北市	新莊區	公正段		0022	0002	否	
新北市	新莊區	公正段		0023	0000	否	
新北市	新莊區	公正段		0024	0000	否	
新北市	新莊區	公正段		0025	0000	否	
新北市	新莊區	公正段		0025	0001	否	
新北市	新莊區	公正段		0025	0002	否	
新北市	新莊區	公正段		0026	0000	否	
新北市	新莊區	公正段		0027	0000	否	
新北市	新莊區	公正段		0028	0000	否	
新北市	新莊區	公正段		0028	0001	否	
新北市	新莊區	公正段		0029	0000	否	
新北市	新莊區	公正段		0029	0001	否	
新北市	新莊區	公正段		0030	0000	否	
新北市	新莊區	公正段		0030	0001	否	
新北市	新莊區	公正段		0031	0000	否	
新北市	新莊區	公正段		0031	0001	否	
新北市	新莊區	公正段		0032	0000	否	

新北市新、泰塭仔圳市地重劃區(第二區)地質敏感區查詢綜整表

縣市	鄉鎮區	段	小段	母號	子號	是否位於地質敏感區	備註
新北市	新莊區	公正段		0033	0000	否	
新北市	新莊區	公正段		0033	0001	否	
新北市	新莊區	公正段		0034	0000	否	
新北市	新莊區	公正段		0034	0001	否	
新北市	新莊區	公正段		0034	0002	否	
新北市	新莊區	公正段		0035	0000	否	
新北市	新莊區	公正段		0035	0001	否	
新北市	新莊區	公正段		0035	0002	否	
新北市	新莊區	公正段		0036	0000	否	
新北市	新莊區	公正段		0036	0001	否	
新北市	新莊區	公正段		0036	0002	否	
新北市	新莊區	公正段		0037	0000	否	
新北市	新莊區	公正段		0037	0001	否	
新北市	新莊區	公正段		0038	0000	否	
新北市	新莊區	公正段		0038	0001	否	
新北市	新莊區	公正段		0038	0002	否	
新北市	新莊區	公正段		0038	0003	否	
新北市	新莊區	公正段		0038	0004	否	
新北市	新莊區	公正段		0038	0005	否	
新北市	新莊區	公正段		0038	0006	否	
新北市	新莊區	公正段		0040	0000	否	
新北市	新莊區	公正段		0040	0001	否	分割自:0040-0000地號
新北市	新莊區	公正段		0041	0000	否	
新北市	新莊區	公正段		0041	0001	否	
新北市	新莊區	公正段		0042	0000	否	
新北市	新莊區	公正段		0042	0001	否	
新北市	新莊區	公正段		0042	0002	否	
新北市	新莊區	公正段		0043	0000	否	
新北市	新莊區	公正段		0043	0001	否	
新北市	新莊區	公正段		0043	0002	否	
新北市	新莊區	公正段		0044	0000	否	
新北市	新莊區	公正段		0044	0001	否	
新北市	新莊區	公正段		0045	0000	否	
新北市	新莊區	公正段		0046	0000	否	
新北市	新莊區	公正段		0047	0000	否	
新北市	新莊區	公正段		0048	0000	否	
新北市	新莊區	公正段		0048	0001	否	
新北市	新莊區	公正段		0049	0000	否	
新北市	新莊區	公正段		0049	0001	否	
新北市	新莊區	公正段		0049	0002	否	
新北市	新莊區	公正段		0049	0003	否	
新北市	新莊區	公正段		0050	0000	否	
新北市	新莊區	公正段		0051	0000	否	
新北市	新莊區	公正段		0051	0001	否	
新北市	新莊區	公正段		0051	0002	否	
新北市	新莊區	公正段		0052	0000	否	

新北市新、泰塭仔圳市地重劃區(第二區)地質敏感區查詢綜整表

縣市	鄉鎮區	段	小段	母號	子號	是否位於地質敏感區	備註
新北市	新莊區	公正段		0052	0001	否	
新北市	新莊區	公正段		0053	0000	否	
新北市	新莊區	公正段		0053	0001	否	
新北市	新莊區	公正段		0053	0002	否	
新北市	新莊區	公正段		0053	0003	否	
新北市	新莊區	公正段		0053	0004	否	
新北市	新莊區	公正段		0053	0005	否	
新北市	新莊區	公正段		0053	0006	否	
新北市	新莊區	公正段		0053	0007	否	
新北市	新莊區	公正段		0053	0008	否	
新北市	新莊區	公正段		0054	0000	否	
新北市	新莊區	公正段		0054	0001	否	
新北市	新莊區	公正段		0055	0000	否	
新北市	新莊區	公正段		0055	0001	否	
新北市	新莊區	公正段		0056	0000	否	
新北市	新莊區	公正段		0056	0001	否	
新北市	新莊區	公正段		0057	0000	否	
新北市	新莊區	公正段		0057	0001	否	
新北市	新莊區	公正段		0058	0000	否	
新北市	新莊區	公正段		0059	0000	否	
新北市	新莊區	公正段		0060	0000	否	
新北市	新莊區	公正段		0060	0001	否	
新北市	新莊區	公正段		0060	0002	否	
新北市	新莊區	公正段		0061	0000	否	
新北市	新莊區	公正段		0061	0001	否	
新北市	新莊區	公正段		0063	0000	否	
新北市	新莊區	公正段		0063	0001	否	
新北市	新莊區	公正段		0064	0000	否	
新北市	新莊區	公正段		0064	0001	否	
新北市	新莊區	公正段		0064	0002	否	
新北市	新莊區	公正段		0064	0003	否	
新北市	新莊區	公正段		0065	0000	否	
新北市	新莊區	公正段		0065	0001	否	
新北市	新莊區	公正段		0066	0000	否	
新北市	新莊區	公正段		0066	0001	否	
新北市	新莊區	公正段		0067	0000	否	
新北市	新莊區	公正段		0067	0001	否	
新北市	新莊區	公正段		0067	0002	否	
新北市	新莊區	公正段		0070	0000	否	
新北市	新莊區	公正段		0070	0001	否	
新北市	新莊區	公正段		0070	0002	否	
新北市	新莊區	公正段		0070	0004	否	
新北市	新莊區	公正段		0072	0000	否	
新北市	新莊區	公正段		0072	0001	否	
新北市	新莊區	公正段		0073	0000	否	
新北市	新莊區	公正段		0073	0001	否	

新北市新、泰塭仔圳市地重劃區(第二區)地質敏感區查詢綜整表

縣市	鄉鎮區	段	小段	母號	子號	是否位於地質敏感區	備註
新北市	新莊區	公正段		0074	0000	否	
新北市	新莊區	公正段		0074	0001	否	
新北市	新莊區	公正段		0074	0002	否	
新北市	新莊區	公正段		0074	0003	否	
新北市	新莊區	公正段		0074	0004	否	
新北市	新莊區	公正段		0074	0005	否	
新北市	新莊區	公正段		0074	0006	否	
新北市	新莊區	公正段		0075	0000	否	
新北市	新莊區	公正段		0075	0001	否	
新北市	新莊區	公正段		0075	0002	否	
新北市	新莊區	公正段		0075	0003	否	
新北市	新莊區	公正段		0075	0004	否	
新北市	新莊區	公正段		0076	0000	否	
新北市	新莊區	公正段		0077	0000	否	
新北市	新莊區	公正段		0077	0001	否	
新北市	新莊區	公正段		0078	0000	否	
新北市	新莊區	公正段		0079	0000	否	
新北市	新莊區	公正段		0079	0001	否	
新北市	新莊區	公正段		0080	0000	否	
新北市	新莊區	公正段		0080	0001	否	
新北市	新莊區	公正段		0080	0002	否	
新北市	新莊區	公正段		0081	0000	否	
新北市	新莊區	公正段		0081	0001	否	
新北市	新莊區	公正段		0082	0000	否	
新北市	新莊區	公正段		0084	0000	否	
新北市	新莊區	公正段		0085	0000	否	
新北市	新莊區	公正段		0085	0001	否	
新北市	新莊區	公正段		0086	0000	否	
新北市	新莊區	公正段		0086	0001	否	
新北市	新莊區	公正段		0086	0002	否	
新北市	新莊區	公正段		0087	0000	否	
新北市	新莊區	公正段		0088	0000	否	
新北市	新莊區	公正段		0089	0000	否	
新北市	新莊區	公正段		0090	0000	否	
新北市	新莊區	公正段		0091	0000	否	
新北市	新莊區	公正段		0092	0000	否	
新北市	新莊區	公正段		0093	0000	否	
新北市	新莊區	公正段		0094	0000	否	
新北市	新莊區	公正段		0094	0001	否	
新北市	新莊區	公正段		0095	0000	否	
新北市	新莊區	公正段		0095	0001	否	
新北市	新莊區	公正段		0096	0000	否	
新北市	新莊區	公正段		0096	0001	否	
新北市	新莊區	公正段		0097	0000	否	
新北市	新莊區	公正段		0098	0000	否	
新北市	新莊區	公正段		0099	0000	否	

新北市新、泰塭仔圳市地重劃區(第二區)地質敏感區查詢綜整表

縣市	鄉鎮區	段	小段	母號	子號	是否位於地質敏感區	備註
新北市	新莊區	公正段		0100	0000	否	
新北市	新莊區	公正段		0100	0001	否	
新北市	新莊區	公正段		0100	0002	否	
新北市	新莊區	公正段		0101	0000	否	
新北市	新莊區	公正段		0102	0000	否	
新北市	新莊區	公正段		0102	0001	否	
新北市	新莊區	公正段		0105	0000	否	
新北市	新莊區	公正段		0105	0001	否	
新北市	新莊區	公正段		0105	0002	否	
新北市	新莊區	公正段		0105	0003	否	
新北市	新莊區	公正段		0106	0000	否	
新北市	新莊區	公正段		0107	0000	否	
新北市	新莊區	公正段		0107	0001	否	
新北市	新莊區	公正段		0108	0000	否	
新北市	新莊區	公正段		0108	0001	否	
新北市	新莊區	公正段		0108	0002	否	
新北市	新莊區	公正段		0109	0000	否	
新北市	新莊區	公正段		0109	0001	否	
新北市	新莊區	公正段		0109	0002	否	
新北市	新莊區	公正段		0109	0003	否	
新北市	新莊區	公正段		0109	0004	否	
新北市	新莊區	公正段		0111	0000	否	
新北市	新莊區	公正段		0112	0000	否	
新北市	新莊區	公正段		0113	0000	否	
新北市	新莊區	公正段		0115	0000	否	
新北市	新莊區	公正段		0116	0000	否	
新北市	新莊區	公正段		0117	0000	否	
新北市	新莊區	公正段		0118	0000	否	
新北市	新莊區	公正段		0119	0000	否	
新北市	新莊區	公正段		0120	0000	否	
新北市	新莊區	公正段		0121	0000	否	
新北市	新莊區	公正段		0122	0000	否	
新北市	新莊區	公正段		0122	0001	否	
新北市	新莊區	公正段		0128	0000	否	
新北市	新莊區	公正段		0128	0001	否	
新北市	新莊區	公正段		0129	0000	否	
新北市	新莊區	公正段		0129	0001	否	
新北市	新莊區	公正段		0130	0000	否	
新北市	新莊區	公正段		0131	0000	否	
新北市	新莊區	公正段		0132	0000	否	
新北市	新莊區	公正段		0133	0000	否	
新北市	新莊區	公正段		0134	0000	否	
新北市	新莊區	公正段		0135	0000	否	
新北市	新莊區	公正段		0136	0000	否	
新北市	新莊區	公正段		0137	0000	否	
新北市	新莊區	公正段		0138	0000	否	

新北市新、泰塹仔圳市地重劃區(第二區)地質敏感區查詢綜整表

縣市	鄉鎮區	段	小段	母號	子號	是否位於地質敏感區	備註
新北市	新莊區	公正段		0139	0000	否	
新北市	新莊區	公正段		0140	0000	否	
新北市	新莊區	公正段		0141	0000	否	
新北市	新莊區	公正段		0141	0001	否	
新北市	新莊區	公正段		0142	0000	否	
新北市	新莊區	公正段		0142	0001	否	
新北市	新莊區	公正段		0149	0000	否	
新北市	新莊區	公正段		0150	0000	否	
新北市	新莊區	公正段		0150	0001	否	
新北市	新莊區	公正段		0150	0002	否	
新北市	新莊區	公正段		0151	0000	否	
新北市	新莊區	公正段		0152	0000	否	
新北市	新莊區	公正段		0153	0000	否	
新北市	新莊區	公正段		0154	0000	否	
新北市	新莊區	公正段		0155	0000	否	
新北市	新莊區	公正段		0156	0000	否	
新北市	新莊區	公正段		0156	0001	否	
新北市	新莊區	公正段		0157	0000	否	
新北市	新莊區	公正段		0157	0001	否	
新北市	新莊區	公正段		0172	0000	否	
新北市	新莊區	公正段		0173	0000	否	
新北市	新莊區	公正段		0173	0001	否	
新北市	新莊區	公正段		0176	0000	否	
新北市	新莊區	公正段		0176	0001	否	
新北市	新莊區	公正段		0177	0000	否	
新北市	新莊區	公正段		0178	0000	否	
新北市	新莊區	公正段		0179	0000	否	
新北市	新莊區	公正段		0180	0000	否	
新北市	新莊區	公正段		0180	0001	否	
新北市	新莊區	公正段		0180	0002	否	
新北市	新莊區	公正段		0180	0003	否	
新北市	新莊區	公正段		0184	0000	否	
新北市	新莊區	公正段		0184	0001	否	
新北市	新莊區	公正段		0184	0002	否	
新北市	新莊區	公正段		0184	0003	否	
新北市	新莊區	公正段		0185	0000	否	
新北市	新莊區	公正段		0185	0001	否	
新北市	新莊區	公正段		0185	0002	否	
新北市	新莊區	公正段		0185	0003	否	
新北市	新莊區	公正段		0186	0000	否	
新北市	新莊區	公正段		0187	0000	否	
新北市	新莊區	公正段		0188	0000	否	
新北市	新莊區	公正段		0189	0000	否	
新北市	新莊區	公正段		0190	0000	否	
新北市	新莊區	公正段		0191	0000	否	
新北市	新莊區	公正段		0192	0000	否	

新北市新、泰塭仔圳市地重劃區(第二區)地質敏感區查詢綜整表

縣市	鄉鎮區	段	小段	母號	子號	是否位於地質敏感區	備註
新北市	新莊區	公正段		0193	0000	否	
新北市	新莊區	公正段		0193	0001	否	
新北市	新莊區	公正段		0193	0002	否	
新北市	新莊區	公正段		0193	0003	否	
新北市	新莊區	公正段		0193	0004	否	
新北市	新莊區	公正段		0200	0000	否	
新北市	新莊區	公正段		0200	0001	否	
新北市	新莊區	公正段		0201	0000	否	
新北市	新莊區	公正段		0201	0001	否	
新北市	新莊區	公正段		0202	0000	否	
新北市	新莊區	公正段		0202	0001	否	
新北市	新莊區	公正段		0203	0000	否	
新北市	新莊區	公正段		0203	0001	否	
新北市	新莊區	公正段		0204	0000	否	
新北市	新莊區	公正段		0204	0001	否	
新北市	新莊區	公正段		0204	0002	否	
新北市	新莊區	公正段		0205	0000	否	
新北市	新莊區	公正段		0205	0001	否	
新北市	新莊區	公正段		0205	0002	否	
新北市	新莊區	公正段		0205	0003	否	
新北市	新莊區	公正段		0206	0000	否	
新北市	新莊區	公正段		0206	0001	否	
新北市	新莊區	公正段		0207	0000	否	
新北市	新莊區	公正段		0207	0001	否	
新北市	新莊區	公正段		0207	0002	否	
新北市	新莊區	公正段		0208	0000	否	
新北市	新莊區	公正段		0208	0001	否	
新北市	新莊區	公正段		0208	0002	否	分割自:0208-0000地號
新北市	新莊區	公正段		0208	0003	否	
新北市	新莊區	公正段		0208	0004	否	
新北市	新莊區	公正段		0209	0000	否	
新北市	新莊區	公正段		0209	0001	否	
新北市	新莊區	公正段		0209	0002	否	
新北市	新莊區	公正段		0209	0003	否	
新北市	新莊區	公正段		0210	0000	否	
新北市	新莊區	公正段		0210	0001	否	
新北市	新莊區	公正段		0210	0002	否	
新北市	新莊區	公正段		0211	0000	否	
新北市	新莊區	公正段		0212	0000	否	
新北市	新莊區	公正段		0212	0001	否	
新北市	新莊區	公正段		0213	0000	否	
新北市	新莊區	公正段		0213	0001	否	
新北市	新莊區	公正段		0214	0000	否	
新北市	新莊區	公正段		0215	0000	否	
新北市	新莊區	公正段		0215	0001	否	
新北市	新莊區	公正段		0216	0000	否	

新北市新、泰塭仔圳市地重劃區(第二區)地質敏感區查詢綜整表

縣市	鄉鎮區	段	小段	母號	子號	是否位於地質敏感區	備註
新北市	新莊區	公正段		0216	0001	否	
新北市	新莊區	公正段		0217	0000	否	
新北市	新莊區	公正段		0217	0001	否	
新北市	新莊區	公正段		0217	0002	否	
新北市	新莊區	公正段		0218	0000	否	
新北市	新莊區	公正段		0218	0001	否	
新北市	新莊區	公正段		0218	0002	否	
新北市	新莊區	公正段		0218	0003	否	
新北市	新莊區	公正段		0218	0004	否	
新北市	新莊區	公正段		0218	0005	否	
新北市	新莊區	公正段		0218	0006	否	
新北市	新莊區	公正段		0218	0007	否	
新北市	新莊區	公正段		0219	0000	否	
新北市	新莊區	公正段		0219	0001	否	
新北市	新莊區	公正段		0219	0002	否	
新北市	新莊區	公正段		0219	0003	否	
新北市	新莊區	公正段		0219	0004	否	
新北市	新莊區	公正段		0219	0005	否	
新北市	新莊區	公正段		0219	0006	否	
新北市	新莊區	公正段		0219	0007	否	
新北市	新莊區	公正段		0220	0000	否	
新北市	新莊區	公正段		0220	0001	否	
新北市	新莊區	公正段		0220	0002	否	
新北市	新莊區	公正段		0220	0003	否	
新北市	新莊區	公正段		0220	0004	否	
新北市	新莊區	公正段		0220	0005	否	
新北市	新莊區	公正段		0221	0000	否	
新北市	新莊區	公正段		0221	0001	否	
新北市	新莊區	公正段		0222	0000	否	
新北市	新莊區	公正段		0222	0001	否	
新北市	新莊區	公正段		0222	0002	否	
新北市	新莊區	公正段		0223	0000	否	
新北市	新莊區	公正段		0223	0001	否	
新北市	新莊區	公正段		0223	0002	否	
新北市	新莊區	公正段		0223	0003	否	
新北市	新莊區	公正段		0223	0004	否	
新北市	新莊區	公正段		0223	0005	否	
新北市	新莊區	公正段		0223	0006	否	
新北市	新莊區	公正段		0224	0001	否	
新北市	新莊區	公正段		0224	0002	否	
新北市	新莊區	公正段		0224	0005	否	
新北市	新莊區	公正段		0224	0006	否	分割自:0224-0002地號
新北市	新莊區	公正段		0225	0001	否	
新北市	新莊區	公正段		0247	0000	否	
新北市	新莊區	公正段		0247	0001	否	
新北市	新莊區	公正段		0247	0002	否	

新北市新、泰塭仔圳市地重劃區(第二區)地質敏感區查詢綜整表

縣市	鄉鎮區	段	小段	母號	子號	是否位於地質敏感區	備註
新北市	新莊區	公正段		0272	0000	否	
新北市	新莊區	公正段		0272	0001	否	
新北市	新莊區	公正段		0272	0002	否	
新北市	新莊區	公正段		0273	0000	否	
新北市	新莊區	公正段		0274	0000	否	
新北市	新莊區	公正段		0275	0000	否	
新北市	新莊區	公正段		0275	0002	否	
新北市	新莊區	公正段		0275	0003	否	
新北市	新莊區	公正段		0275	0004	否	
新北市	新莊區	公正段		0276	0000	否	
新北市	新莊區	公正段		0277	0000	否	
新北市	新莊區	公正段		0278	0000	否	
新北市	新莊區	公正段		0278	0001	否	
新北市	新莊區	公正段		0279	0000	否	
新北市	新莊區	公正段		0279	0001	否	
新北市	新莊區	公正段		0279	0002	否	
新北市	新莊區	公正段		0281	0000	否	
新北市	新莊區	公正段		0281	0001	否	
新北市	新莊區	公正段		0282	0000	否	
新北市	新莊區	公正段		0282	0001	否	
新北市	新莊區	公正段		0282	0002	否	
新北市	新莊區	公正段		0283	0000	否	
新北市	新莊區	公正段		0283	0001	否	
新北市	新莊區	公正段		0283	0002	否	
新北市	新莊區	公正段		0284	0000	否	
新北市	新莊區	公正段		0285	0000	否	
新北市	新莊區	公正段		0285	0001	否	
新北市	新莊區	公正段		0285	0002	否	
新北市	新莊區	公正段		0286	0000	否	
新北市	新莊區	公正段		0286	0001	否	
新北市	新莊區	公正段		0287	0000	否	
新北市	新莊區	公正段		0287	0001	否	
新北市	新莊區	公正段		0288	0000	否	
新北市	新莊區	公正段		0288	0001	否	
新北市	新莊區	公正段		0289	0000	否	
新北市	新莊區	公正段		0289	0001	否	
新北市	新莊區	公正段		0290	0000	否	
新北市	新莊區	公正段		0291	0000	否	
新北市	新莊區	公正段		0292	0000	否	
新北市	新莊區	公正段		0292	0001	否	
新北市	新莊區	公正段		0293	0000	否	
新北市	新莊區	公正段		0293	0001	否	
新北市	新莊區	公正段		0294	0000	否	
新北市	新莊區	公正段		0295	0000	否	
新北市	新莊區	公正段		0295	0001	否	
新北市	新莊區	公正段		0295	0002	否	

新北市新、泰塭仔圳市地重劃區(第二區)地質敏感區查詢綜整表

縣市	鄉鎮區	段	小段	母號	子號	是否位於地質敏感區	備註
新北市	新莊區	公正段		0296	0000	否	
新北市	新莊區	公正段		0297	0000	否	
新北市	新莊區	公正段		0297	0001	否	
新北市	新莊區	公正段		0297	0002	否	
新北市	新莊區	公正段		0297	0003	否	
新北市	新莊區	公正段		0299	0000	否	
新北市	新莊區	公正段		0299	0001	否	
新北市	新莊區	公正段		0300	0000	否	
新北市	新莊區	公正段		0300	0001	否	
新北市	新莊區	公正段		0302	0001	否	
新北市	新莊區	公正段		0302	0002	否	
新北市	新莊區	公正段		0302	0003	否	
新北市	新莊區	公正段		0382	0000	否	
新北市	新莊區	公正段		0382	0001	否	
新北市	新莊區	公正段		0382	0002	否	
新北市	新莊區	公正段		0382	0003	否	
新北市	新莊區	公正段		0382	0004	否	
新北市	新莊區	公正段		0383	0000	否	
新北市	新莊區	公正段		0383	0001	否	
新北市	新莊區	公正段		0384	0000	否	
新北市	新莊區	公正段		0384	0001	否	
新北市	新莊區	公正段		0385	0000	否	
新北市	新莊區	公正段		0385	0001	否	
新北市	新莊區	公正段		0385	0002	否	
新北市	新莊區	公正段		0385	0003	否	
新北市	新莊區	公正段		0386	0000	否	
新北市	新莊區	公正段		0386	0001	否	
新北市	新莊區	公正段		0386	0002	否	
新北市	新莊區	公正段		0429	0000	否	
新北市	新莊區	公正段		0429	0001	否	
新北市	新莊區	公正段		0429	0002	否	
新北市	新莊區	公正段		0430	0000	否	
新北市	新莊區	公正段		0430	0001	否	
新北市	新莊區	公正段		0430	0002	否	
新北市	新莊區	公正段		0431	0000	否	
新北市	新莊區	公正段		0431	0001	否	
新北市	新莊區	公正段		0431	0002	否	
新北市	新莊區	公正段		0432	0001	否	
新北市	新莊區	公正段		0433	0001	否	
新北市	新莊區	公正段		0433	0002	否	
新北市	新莊區	公正段		0452	0000	否	
新北市	新莊區	公正段		0452	0001	否	分割自:0452-0000地號
新北市	新莊區	公正段		0527	0001	否	分割自:0527-0000地號
新北市	新莊區	公正段		0527	0002	否	
新北市	新莊區	公正段		0559	0001	否	
新北市	新莊區	公正段		0559	0002	否	

新北市新、泰塭仔圳市地重劃區(第二區)地質敏感區查詢綜整表

縣市	鄉鎮區	段	小段	母號	子號	是否位於地質敏感區	備註
新北市	新莊區	公正段		0560	0000	否	
新北市	新莊區	公正段		0560	0001	否	
新北市	新莊區	公正段		0560	0002	否	
新北市	新莊區	公正段		0560	0003	否	
新北市	新莊區	公正段		0561	0000	否	
新北市	新莊區	公正段		0561	0001	否	
新北市	新莊區	公正段		0562	0000	否	
新北市	新莊區	公正段		0562	0001	否	
新北市	新莊區	公正段		0563	0001	否	
新北市	新莊區	公正段		0564	0001	否	
新北市	新莊區	公正段		0565	0001	否	
新北市	新莊區	公正段		0566	0001	否	
新北市	新莊區	公正段		0662	0000	否	
新北市	新莊區	公正段		0662	0001	否	
新北市	新莊區	公正段		0663	0000	否	
新北市	新莊區	公正段		0663	0001	否	
新北市	新莊區	公正段		0664	0000	否	
新北市	新莊區	公正段		0664	0001	否	
新北市	新莊區	公正段		0665	0000	否	
新北市	新莊區	公正段		0665	0001	否	
新北市	新莊區	公正段		0690	0000	否	
新北市	新莊區	公正段		0690	0001	否	
新北市	新莊區	公正段		0690	0002	否	
新北市	新莊區	公正段		0722	0000	否	
新北市	新莊區	公正段		0826	0000	否	
新北市	新莊區	公正段		0826	0001	否	
新北市	新莊區	公正段		0826	0002	否	
新北市	新莊區	公正段		0828	0000	否	
新北市	新莊區	公正段		0828	0001	否	
新北市	新莊區	公正段		0828	0002	否	
新北市	新莊區	公正段		0829	0000	否	
新北市	新莊區	公正段		0829	0001	否	
新北市	新莊區	公正段		0834	0000	否	
新北市	新莊區	公正段		0834	0001	否	
新北市	新莊區	公正段		0834	0002	否	
新北市	新莊區	公正段		0835	0000	否	
新北市	新莊區	公館段		0208	0000	否	
新北市	新莊區	公館段		0208	0003	否	
新北市	新莊區	公館段		0300	0000	否	
新北市	新莊區	公館段		0300	0002	否	
新北市	新莊區	公館段		0300	0003	否	
新北市	新莊區	公館段		0300	0004	否	
新北市	新莊區	公館段		0301	0000	否	
新北市	新莊區	公館段		0302	0000	否	
新北市	新莊區	公館段		0302	0001	否	
新北市	新莊區	公館段		0303	0000	否	

新北市新、泰塹仔圳市地重劃區(第二區)地質敏感區查詢綜整表

縣市	鄉鎮區	段	小段	母號	子號	是否位於地質敏感區	備註
新北市	新莊區	公館段		0304	0000	否	
新北市	新莊區	公館段		0304	0001	否	
新北市	新莊區	公館段		0304	0002	否	
新北市	新莊區	公館段		0305	0000	否	
新北市	新莊區	公館段		0305	0001	否	
新北市	新莊區	公館段		0305	0002	否	
新北市	新莊區	公館段		0305	0004	否	
新北市	新莊區	公館段		0309	0000	否	
新北市	新莊區	公館段		0309	0001	否	
新北市	新莊區	公館段		0310	0000	否	
新北市	新莊區	公館段		0310	0002	否	
新北市	新莊區	公館段		0311	0000	否	
新北市	新莊區	公館段		0311	0002	否	
新北市	新莊區	公館段		0312	0000	否	
新北市	新莊區	公館段		0312	0002	否	
新北市	新莊區	公館段		0313	0000	否	
新北市	新莊區	公館段		0313	0001	否	
新北市	新莊區	公館段		0314	0000	否	
新北市	新莊區	公館段		0315	0000	否	
新北市	新莊區	公館段		0315	0001	否	
新北市	新莊區	公館段		0315	0003	否	
新北市	新莊區	公館段		0315	0004	否	
新北市	新莊區	公館段		0320	0000	否	
新北市	新莊區	公館段		0320	0001	否	
新北市	新莊區	公館段		0321	0000	否	
新北市	新莊區	公館段		0322	0000	否	
新北市	新莊區	公館段		0323	0000	否	
新北市	新莊區	公館段		0323	0001	否	
新北市	新莊區	公館段		0328	0000	否	
新北市	新莊區	公館段		0328	0001	否	
新北市	新莊區	公館段		0329	0000	否	
新北市	新莊區	公館段		0330	0000	否	
新北市	新莊區	公館段		0331	0000	否	
新北市	新莊區	公館段		0331	0001	否	
新北市	新莊區	公館段		0332	0000	否	
新北市	新莊區	公館段		0333	0000	否	
新北市	新莊區	公館段		0333	0002	否	
新北市	新莊區	公館段		0334	0000	否	
新北市	新莊區	公館段		0334	0002	否	
新北市	新莊區	公館段		0335	0000	否	
新北市	新莊區	公館段		0335	0002	否	
新北市	新莊區	公館段		0335	0003	否	
新北市	新莊區	公館段		0336	0000	否	
新北市	新莊區	公館段		0336	0002	否	
新北市	新莊區	公館段		0336	0003	否	
新北市	新莊區	公館段		0336	0004	否	

新北市新、泰塹仔圳市地重劃區(第二區)地質敏感區查詢綜整表

縣市	鄉鎮區	段	小段	母號	子號	是否位於地質敏感區	備註
新北市	新莊區	公館段		0336	0005	否	
新北市	新莊區	公館段		0337	0000	否	
新北市	新莊區	公館段		0337	0001	否	
新北市	新莊區	公館段		0338	0000	否	
新北市	新莊區	公館段		0339	0000	否	
新北市	新莊區	公館段		0340	0000	否	
新北市	新莊區	公館段		0340	0001	否	
新北市	新莊區	公館段		0345	0000	否	
新北市	新莊區	公館段		0345	0001	否	
新北市	新莊區	公館段		0345	0002	否	
新北市	新莊區	公館段		0346	0000	否	
新北市	新莊區	公館段		0347	0000	否	
新北市	新莊區	公館段		0348	0000	否	
新北市	新莊區	公館段		0348	0001	否	
新北市	新莊區	公館段		0348	0002	否	
新北市	新莊區	公館段		0348	0003	否	
新北市	新莊區	公館段		0348	0004	否	
新北市	新莊區	公館段		0348	0005	否	
新北市	新莊區	公館段		0349	0000	否	
新北市	新莊區	公館段		0349	0001	否	
新北市	新莊區	公館段		0349	0002	否	
新北市	新莊區	公館段		0349	0003	否	
新北市	新莊區	公館段		0350	0000	否	
新北市	新莊區	公館段		0351	0000	否	
新北市	新莊區	公館段		0352	0000	否	
新北市	新莊區	公館段		0352	0002	否	
新北市	新莊區	公館段		0352	0003	否	
新北市	新莊區	公館段		0352	0004	否	
新北市	新莊區	公館段		0353	0000	否	
新北市	新莊區	公館段		0353	0001	否	
新北市	新莊區	公館段		0353	0002	否	
新北市	新莊區	公館段		0354	0000	否	
新北市	新莊區	公館段		0355	0000	否	
新北市	新莊區	公館段		0355	0001	否	
新北市	新莊區	公館段		0355	0002	否	
新北市	新莊區	公館段		0355	0003	否	
新北市	新莊區	公館段		0355	0004	否	
新北市	新莊區	公館段		0355	0005	否	
新北市	新莊區	公館段		0356	0000	否	
新北市	新莊區	公館段		0356	0001	否	
新北市	新莊區	公館段		0356	0002	否	
新北市	新莊區	公館段		0357	0000	否	
新北市	新莊區	公館段		0357	0001	否	
新北市	新莊區	公館段		0357	0002	否	
新北市	新莊區	公館段		0358	0000	否	
新北市	新莊區	公館段		0358	0001	否	

新北市新、泰塹仔圳市地重劃區(第二區)地質敏感區查詢綜整表

縣市	鄉鎮區	段	小段	母號	子號	是否位於地質敏感區	備註
新北市	新莊區	公館段		0358	0002	否	
新北市	新莊區	公館段		0359	0000	否	
新北市	新莊區	公館段		0359	0001	否	
新北市	新莊區	公館段		0359	0002	否	
新北市	新莊區	公館段		0360	0000	否	
新北市	新莊區	公館段		0360	0001	否	
新北市	新莊區	公館段		0360	0002	否	
新北市	新莊區	公館段		0361	0000	否	
新北市	新莊區	公館段		0362	0000	否	
新北市	新莊區	公館段		0362	0001	否	
新北市	新莊區	公館段		0365	0000	否	
新北市	新莊區	公館段		0365	0001	否	
新北市	新莊區	公館段		0365	0002	否	
新北市	新莊區	公館段		0365	0003	否	
新北市	新莊區	公館段		0365	0004	否	
新北市	新莊區	公館段		0365	0005	否	
新北市	新莊區	公館段		0365	0006	否	
新北市	新莊區	公館段		0366	0000	否	
新北市	新莊區	公館段		0366	0001	否	
新北市	新莊區	公館段		0366	0002	否	
新北市	新莊區	公館段		0366	0003	否	
新北市	新莊區	公館段		0369	0000	否	
新北市	新莊區	公館段		0369	0001	否	
新北市	新莊區	公館段		0369	0002	否	
新北市	新莊區	公館段		0369	0003	否	
新北市	新莊區	公館段		0369	0004	否	
新北市	新莊區	公館段		0369	0005	否	
新北市	新莊區	公館段		0370	0000	否	
新北市	新莊區	公館段		0371	0000	否	
新北市	新莊區	公館段		0371	0001	否	
新北市	新莊區	公館段		0371	0002	否	
新北市	新莊區	公館段		0374	0000	否	
新北市	新莊區	公館段		0374	0001	否	
新北市	新莊區	公館段		0374	0002	否	
新北市	新莊區	公館段		0375	0000	否	
新北市	新莊區	公館段		0376	0000	否	
新北市	新莊區	公館段		0376	0001	否	
新北市	新莊區	公館段		0376	0002	否	
新北市	新莊區	公館段		0380	0000	否	
新北市	新莊區	公館段		0380	0001	否	
新北市	新莊區	公館段		0381	0000	否	
新北市	新莊區	公館段		0381	0001	否	
新北市	新莊區	公館段		0381	0002	否	
新北市	新莊區	公館段		0386	0000	否	
新北市	新莊區	公館段		0386	0001	否	
新北市	新莊區	公館段		0386	0002	否	

新北市新、泰塭仔圳市地重劃區(第二區)地質敏感區查詢綜整表

縣市	鄉鎮區	段	小段	母號	子號	是否位於地質敏感區	備註
新北市	新莊區	公館段		0387	0000	否	
新北市	新莊區	公館段		0387	0001	否	
新北市	新莊區	公館段		0387	0002	否	
新北市	新莊區	公館段		0392	0000	否	
新北市	新莊區	公館段		0392	0001	否	
新北市	新莊區	公館段		0393	0000	否	
新北市	新莊區	公館段		0393	0001	否	
新北市	新莊區	公館段		0647	0000	否	
新北市	新莊區	公館段		0647	0001	否	
新北市	新莊區	公館段		0647	0002	否	
新北市	新莊區	公館段		0648	0000	否	
新北市	新莊區	公館段		0649	0000	否	
新北市	新莊區	公館段		0650	0000	否	
新北市	新莊區	公館段		0650	0001	否	
新北市	新莊區	公館段		0650	0002	否	
新北市	新莊區	公館段		0651	0000	否	
新北市	新莊區	公館段		0652	0001	否	
新北市	新莊區	公館段		0693	0000	否	
新北市	新莊區	公館段		0694	0003	否	分割自:0694-0000地號
新北市	新莊區	公館段		0709	0003	否	分割自:0709-0000地號
新北市	新莊區	公館段		0710	0003	否	分割自:0710-0000地號
新北市	新莊區	公館段		0711	0000	否	
新北市	新莊區	公館段		0712	0000	否	
新北市	新莊區	公館段		0713	0002	否	分割自:0713-0000地號
新北市	新莊區	公館段		1048	0000	否	
新北市	新莊區	瓊泰段		0002	0000	否	
新北市	新莊區	瓊泰段		0002	0003	否	
新北市	新莊區	瓊泰段		0030	0001	否	
新北市	新莊區	瓊泰段		0031	0001	否	
新北市	新莊區	瓊泰段		0032	0000	否	
新北市	新莊區	瓊泰段		0033	0000	否	
新北市	新莊區	瓊泰段		0034	0000	否	
新北市	新莊區	瓊泰段		0034	0001	否	
新北市	新莊區	瓊泰段		0035	0000	否	
新北市	新莊區	瓊泰段		0036	0000	否	
新北市	新莊區	瓊泰段		0036	0001	否	
新北市	新莊區	瓊泰段		0037	0000	否	
新北市	新莊區	瓊泰段		0039	0001	否	
新北市	新莊區	瓊泰段		0042	0002	否	
新北市	新莊區	瓊泰段		0043	0000	否	
新北市	新莊區	瓊泰段		0043	0002	否	
新北市	新莊區	瓊泰段		0043	0003	否	
新北市	新莊區	瓊泰段		0043	0004	否	
新北市	新莊區	瓊泰段		0044	0000	否	
新北市	新莊區	瓊泰段		0044	0002	否	
新北市	新莊區	瓊泰段		0044	0003	否	

新北市新、泰塹仔圳市地重劃區(第二區)地質敏感區查詢綜整表

縣市	鄉鎮區	段	小段	母號	子號	是否位於地質敏感區	備註
新北市	新莊區	瓊泰段		0044	0004	否	
新北市	新莊區	瓊泰段		0045	0000	否	
新北市	新莊區	瓊泰段		0055	0002	否	
新北市	新莊區	瓊泰段		0055	0003	否	
新北市	新莊區	瓊泰段		0055	0005	否	
新北市	新莊區	瓊泰段		0055	0006	否	
新北市	新莊區	瓊泰段		0056	0000	否	
新北市	新莊區	瓊泰段		0056	0002	否	
新北市	新莊區	瓊泰段		0056	0003	否	
新北市	新莊區	瓊泰段		0056	0004	否	
新北市	新莊區	瓊泰段		0057	0001	否	
新北市	新莊區	瓊泰段		0058	0000	否	
新北市	新莊區	瓊泰段		0058	0001	否	
新北市	新莊區	瓊泰段		0059	0000	否	
新北市	新莊區	瓊泰段		0059	0001	否	
新北市	新莊區	瓊泰段		0060	0000	否	
新北市	新莊區	瓊泰段		0060	0001	否	
新北市	新莊區	瓊泰段		0063	0000	否	
新北市	新莊區	瓊泰段		0064	0000	否	
新北市	新莊區	瓊泰段		0064	0001	否	
新北市	新莊區	瓊泰段		0065	0000	否	
新北市	新莊區	瓊泰段		0065	0001	否	
新北市	新莊區	瓊泰段		0068	0000	否	
新北市	新莊區	瓊泰段		0094	0000	否	
新北市	新莊區	瓊泰段		0095	0000	否	
新北市	新莊區	瓊泰段		0096	0000	否	
新北市	新莊區	瓊泰段		0156	0000	否	
新北市	新莊區	瓊泰段		0157	0000	否	
新北市	新莊區	瓊泰段		0157	0001	否	
新北市	新莊區	瓊泰段		0158	0000	否	
新北市	新莊區	瓊泰段		0159	0000	否	
新北市	新莊區	瓊泰段		0160	0000	否	
新北市	新莊區	瓊泰段		0161	0000	否	
新北市	新莊區	瓊泰段		0162	0000	否	
新北市	新莊區	瓊泰段		0162	0003	否	
新北市	新莊區	瓊泰段		0162	0004	否	
新北市	新莊區	瓊泰段		0162	0005	否	
新北市	新莊區	瓊泰段		0163	0000	否	
新北市	新莊區	瓊泰段		0163	0001	否	
新北市	新莊區	瓊泰段		0164	0000	否	
新北市	新莊區	瓊泰段		0164	0001	否	
新北市	新莊區	瓊泰段		0164	0002	否	
新北市	新莊區	瓊泰段		0165	0000	否	
新北市	新莊區	瓊泰段		0165	0001	否	
新北市	新莊區	瓊泰段		0165	0002	否	
新北市	新莊區	瓊泰段		0166	0000	否	

新北市新、泰塹仔圳市地重劃區(第二區)地質敏感區查詢綜整表

縣市	鄉鎮區	段	小段	母號	子號	是否位於地質敏感區	備註
新北市	新莊區	瓊泰段		0166	0001	否	
新北市	新莊區	瓊泰段		0167	0002	否	
新北市	新莊區	瓊泰段		0167	0003	否	
新北市	新莊區	瓊泰段		0168	0001	否	
新北市	新莊區	瓊泰段		0169	0000	否	
新北市	新莊區	瓊泰段		0170	0000	否	
新北市	新莊區	瓊泰段		0171	0000	否	
新北市	新莊區	瓊泰段		0171	0001	否	
新北市	新莊區	瓊泰段		0172	0000	否	
新北市	新莊區	瓊泰段		0172	0001	否	
新北市	新莊區	瓊泰段		0173	0000	否	
新北市	新莊區	瓊泰段		0174	0000	否	
新北市	新莊區	瓊泰段		0175	0000	否	
新北市	新莊區	瓊泰段		0176	0000	否	
新北市	新莊區	瓊泰段		0177	0000	否	
新北市	新莊區	瓊泰段		0178	0000	否	
新北市	新莊區	瓊泰段		0179	0000	否	
新北市	新莊區	瓊泰段		0179	0001	否	
新北市	新莊區	瓊泰段		0180	0000	否	
新北市	新莊區	瓊泰段		0180	0001	否	
新北市	新莊區	瓊泰段		0181	0000	否	
新北市	新莊區	瓊泰段		0182	0000	否	
新北市	新莊區	瓊泰段		0182	0001	否	
新北市	新莊區	瓊泰段		0183	0000	否	
新北市	新莊區	瓊泰段		0183	0001	否	
新北市	新莊區	瓊泰段		0183	0002	否	
新北市	新莊區	瓊泰段		0184	0000	否	
新北市	新莊區	瓊泰段		0184	0001	否	
新北市	新莊區	瓊泰段		0184	0002	否	
新北市	新莊區	瓊泰段		0185	0000	否	
新北市	新莊區	瓊泰段		0185	0001	否	
新北市	新莊區	瓊泰段		0186	0000	否	
新北市	新莊區	瓊泰段		0187	0000	否	
新北市	新莊區	瓊泰段		0187	0001	否	
新北市	新莊區	瓊泰段		0188	0000	否	
新北市	新莊區	瓊泰段		0189	0000	否	
新北市	新莊區	瓊泰段		0190	0000	否	
新北市	新莊區	瓊泰段		0191	0000	否	
新北市	新莊區	瓊泰段		0192	0000	否	
新北市	新莊區	瓊泰段		0192	0001	否	
新北市	新莊區	瓊泰段		0193	0000	否	
新北市	新莊區	瓊泰段		0194	0000	否	
新北市	新莊區	瓊泰段		0195	0000	否	
新北市	新莊區	瓊泰段		0195	0001	否	
新北市	新莊區	瓊泰段		0195	0002	否	
新北市	新莊區	瓊泰段		0196	0000	否	

新北市新、泰塹仔圳市地重劃區(第二區)地質敏感區查詢綜整表

縣市	鄉鎮區	段	小段	母號	子號	是否位於地質敏感區	備註
新北市	新莊區	瓊泰段		0196	0001	否	
新北市	新莊區	瓊泰段		0196	0002	否	
新北市	新莊區	瓊泰段		0197	0000	否	
新北市	新莊區	瓊泰段		0197	0001	否	
新北市	新莊區	瓊泰段		0198	0000	否	
新北市	新莊區	瓊泰段		0199	0000	否	
新北市	新莊區	瓊泰段		0199	0001	否	
新北市	新莊區	瓊泰段		0199	0002	否	
新北市	新莊區	瓊泰段		0200	0000	否	
新北市	新莊區	瓊泰段		0200	0001	否	
新北市	新莊區	瓊泰段		0200	0002	否	
新北市	新莊區	瓊泰段		0201	0000	否	
新北市	新莊區	瓊泰段		0201	0001	否	
新北市	新莊區	瓊泰段		0201	0002	否	
新北市	新莊區	瓊泰段		0202	0000	否	
新北市	新莊區	瓊泰段		0202	0001	否	
新北市	新莊區	瓊泰段		0202	0002	否	
新北市	新莊區	瓊泰段		0202	0003	否	
新北市	新莊區	瓊泰段		0203	0000	否	
新北市	新莊區	瓊泰段		0203	0001	否	
新北市	新莊區	瓊泰段		0204	0000	否	
新北市	新莊區	瓊泰段		0205	0000	否	
新北市	新莊區	瓊泰段		0206	0000	否	
新北市	新莊區	瓊泰段		0207	0000	否	
新北市	新莊區	瓊泰段		0207	0001	否	
新北市	新莊區	瓊泰段		0208	0000	否	
新北市	新莊區	瓊泰段		0208	0001	否	
新北市	新莊區	瓊泰段		0208	0002	否	
新北市	新莊區	瓊泰段		0209	0000	否	
新北市	新莊區	瓊泰段		0210	0000	否	
新北市	新莊區	瓊泰段		0211	0000	否	
新北市	新莊區	瓊泰段		0212	0000	否	
新北市	新莊區	瓊泰段		0212	0001	否	
新北市	新莊區	瓊泰段		0213	0000	否	
新北市	新莊區	瓊泰段		0214	0000	否	
新北市	新莊區	瓊泰段		0215	0000	否	
新北市	新莊區	瓊泰段		0215	0001	否	
新北市	新莊區	瓊泰段		0216	0000	否	
新北市	新莊區	瓊泰段		0216	0001	否	
新北市	新莊區	瓊泰段		0216	0002	否	
新北市	新莊區	瓊泰段		0216	0004	否	
新北市	新莊區	瓊泰段		0217	0000	否	
新北市	新莊區	瓊泰段		0218	0000	否	
新北市	新莊區	瓊泰段		0219	0001	否	
新北市	新莊區	瓊泰段		0220	0001	否	
新北市	新莊區	瓊泰段		0221	0001	否	

新北市新、泰塹仔圳市地重劃區(第二區)地質敏感區查詢綜整表

縣市	鄉鎮區	段	小段	母號	子號	是否位於地質敏感區	備註
新北市	新莊區	瓊泰段		0222	0001	否	
新北市	新莊區	瓊泰段		0223	0001	否	
新北市	新莊區	瓊泰段		0224	0001	否	
新北市	新莊區	瓊泰段		0229	0001	否	
新北市	新莊區	瓊泰段		0230	0001	否	
新北市	新莊區	瓊泰段		0231	0001	否	
新北市	新莊區	瓊泰段		0232	0001	否	
新北市	新莊區	瓊泰段		0233	0001	否	
新北市	新莊區	瓊泰段		0234	0001	否	
新北市	新莊區	瓊泰段		0235	0001	否	
新北市	新莊區	瓊泰段		0236	0001	否	
新北市	新莊區	瓊泰段		0238	0001	否	
新北市	新莊區	瓊泰段		0239	0001	否	
新北市	新莊區	瓊泰段		0244	0001	否	
新北市	新莊區	瓊泰段		0258	0001	否	
新北市	新莊區	瓊泰段		0265	0001	否	
新北市	新莊區	瓊泰段		0278	0001	否	
新北市	新莊區	瓊泰段		0279	0001	否	
新北市	新莊區	瓊泰段		0280	0000	否	
新北市	新莊區	瓊泰段		0280	0001	否	
新北市	新莊區	瓊泰段		0281	0000	否	
新北市	新莊區	瓊泰段		0281	0001	否	
新北市	新莊區	瓊泰段		0281	0002	否	
新北市	新莊區	瓊泰段		0281	0003	否	
新北市	新莊區	瓊泰段		0282	0000	否	
新北市	新莊區	瓊泰段		0283	0000	否	
新北市	新莊區	瓊泰段		0284	0000	否	
新北市	新莊區	瓊泰段		0284	0003	否	
新北市	新莊區	瓊泰段		0284	0004	否	
新北市	新莊區	瓊泰段		0284	0005	否	
新北市	新莊區	瓊泰段		0284	0006	否	
新北市	新莊區	瓊泰段		0284	0007	否	
新北市	新莊區	瓊泰段		0285	0000	否	
新北市	新莊區	瓊泰段		0285	0001	否	
新北市	新莊區	瓊泰段		0287	0000	否	
新北市	新莊區	瓊泰段		0288	0000	否	
新北市	新莊區	瓊泰段		0288	0001	否	
新北市	新莊區	瓊泰段		0289	0000	否	
新北市	新莊區	瓊泰段		0290	0000	否	
新北市	新莊區	瓊泰段		0291	0000	否	
新北市	新莊區	瓊泰段		0291	0001	否	
新北市	新莊區	瓊泰段		0292	0000	否	
新北市	新莊區	瓊泰段		0293	0000	否	
新北市	新莊區	瓊泰段		0294	0000	否	
新北市	新莊區	瓊泰段		0295	0000	否	
新北市	新莊區	瓊泰段		0296	0000	否	

新北市新、泰塹仔圳市地重劃區(第二區)地質敏感區查詢綜整表

縣市	鄉鎮區	段	小段	母號	子號	是否位於地質敏感區	備註
新北市	新莊區	瓊泰段		0297	0000	否	
新北市	新莊區	瓊泰段		0298	0000	否	
新北市	新莊區	瓊泰段		0298	0001	否	
新北市	新莊區	瓊泰段		0298	0002	否	
新北市	新莊區	瓊泰段		0298	0003	否	
新北市	新莊區	瓊泰段		0298	0004	否	
新北市	新莊區	瓊泰段		0298	0005	否	
新北市	新莊區	瓊泰段		0299	0000	否	
新北市	新莊區	瓊泰段		0300	0000	否	
新北市	新莊區	瓊泰段		0300	0001	否	
新北市	新莊區	瓊泰段		0302	0000	否	
新北市	新莊區	瓊泰段		0302	0001	否	
新北市	新莊區	瓊泰段		0305	0001	否	
新北市	新莊區	瓊泰段		0310	0000	否	
新北市	新莊區	瓊泰段		0311	0000	否	
新北市	新莊區	瓊泰段		0312	0000	否	
新北市	新莊區	瓊泰段		0313	0001	否	
新北市	新莊區	瓊泰段		0313	0002	否	
新北市	新莊區	瓊泰段		0315	0001	否	
新北市	新莊區	瓊泰段		0315	0002	否	
新北市	新莊區	瓊泰段		0316	0000	否	
新北市	新莊區	瓊泰段		0317	0000	否	
新北市	新莊區	瓊泰段		0317	0001	否	
新北市	新莊區	瓊泰段		0318	0001	否	
新北市	新莊區	瓊泰段		0318	0002	否	
新北市	新莊區	瓊泰段		0319	0001	否	
新北市	新莊區	瓊泰段		0319	0002	否	
新北市	新莊區	瓊泰段		0320	0001	否	
新北市	新莊區	瓊泰段		0320	0002	否	
新北市	新莊區	瓊泰段		0320	0003	否	
新北市	新莊區	瓊泰段		0321	0002	否	
新北市	新莊區	瓊泰段		0321	0003	否	
新北市	新莊區	瓊泰段		0321	0004	否	
新北市	新莊區	瓊泰段		0321	0005	否	
新北市	新莊區	瓊泰段		0322	0000	否	
新北市	新莊區	瓊泰段		0322	0002	否	
新北市	新莊區	瓊泰段		0323	0000	否	
新北市	新莊區	瓊泰段		0324	0001	否	
新北市	新莊區	瓊泰段		0325	0001	否	
新北市	新莊區	瓊泰段		0326	0001	否	
新北市	新莊區	瓊泰段		0327	0001	否	
新北市	新莊區	瓊泰段		0328	0001	否	
新北市	新莊區	瓊泰段		0329	0001	否	
新北市	新莊區	瓊泰段		0330	0001	否	
新北市	新莊區	瓊泰段		0333	0001	否	
新北市	新莊區	瓊泰段		0334	0000	否	

新北市新、泰塹仔圳市地重劃區(第二區)地質敏感區查詢綜整表

縣市	鄉鎮區	段	小段	母號	子號	是否位於地質敏感區	備註
新北市	新莊區	瓊泰段		0335	0000	否	
新北市	新莊區	瓊泰段		0528	0002	否	
新北市	新莊區	瓊泰段		0528	0003	否	
新北市	新莊區	瓊泰段		0529	0001	否	
新北市	新莊區	瓊泰段		0530	0001	否	
新北市	新莊區	瓊泰段		0532	0001	否	
新北市	新莊區	瓊泰段		0532	0002	否	
新北市	新莊區	瓊泰段		0532	0003	否	
新北市	新莊區	瓊泰段		0533	0000	否	
新北市	新莊區	瓊泰段		0533	0001	否	
新北市	新莊區	瓊泰段		0533	0002	否	
新北市	新莊區	瓊泰段		0533	0003	否	
新北市	新莊區	瓊泰段		0533	0004	否	
新北市	新莊區	瓊泰段		0533	0005	否	
新北市	新莊區	瓊泰段		0533	0006	否	
新北市	新莊區	瓊泰段		0533	0007	否	
新北市	新莊區	瓊泰段		0534	0000	否	
新北市	新莊區	瓊泰段		0534	0001	否	
新北市	新莊區	瓊泰段		0534	0002	否	
新北市	新莊區	瓊泰段		0534	0003	否	
新北市	新莊區	瓊泰段		0535	0000	否	
新北市	新莊區	瓊泰段		0535	0001	否	
新北市	新莊區	瓊泰段		0535	0002	否	
新北市	新莊區	瓊泰段		0535	0003	否	
新北市	新莊區	瓊泰段		0535	0004	否	
新北市	新莊區	瓊泰段		0535	0005	否	
新北市	新莊區	瓊泰段		0536	0000	否	
新北市	新莊區	瓊泰段		0536	0001	否	
新北市	新莊區	瓊泰段		0537	0000	否	
新北市	新莊區	瓊泰段		0537	0001	否	
新北市	新莊區	瓊泰段		0537	0002	否	
新北市	新莊區	瓊泰段		0538	0000	否	
新北市	新莊區	瓊泰段		0538	0001	否	
新北市	新莊區	瓊泰段		0538	0002	否	
新北市	新莊區	瓊泰段		0538	0003	否	
新北市	新莊區	瓊泰段		0538	0004	否	
新北市	新莊區	瓊泰段		0538	0005	否	
新北市	新莊區	瓊泰段		0538	0006	否	
新北市	新莊區	瓊泰段		0538	0007	否	
新北市	新莊區	瓊泰段		0538	0008	否	
新北市	新莊區	瓊泰段		0538	0009	否	
新北市	新莊區	瓊泰段		0538	0010	否	
新北市	新莊區	瓊泰段		0538	0011	否	
新北市	新莊區	瓊泰段		0539	0000	否	
新北市	新莊區	瓊泰段		0539	0001	否	
新北市	新莊區	瓊泰段		0539	0002	否	

新北市新、泰塹仔圳市地重劃區(第二區)地質敏感區查詢綜整表

縣市	鄉鎮區	段	小段	母號	子號	是否位於地質敏感區	備註
新北市	新莊區	瓊泰段		0539	0003	否	
新北市	新莊區	瓊泰段		0539	0004	否	
新北市	新莊區	瓊泰段		0539	0005	否	
新北市	新莊區	瓊泰段		0540	0000	否	
新北市	新莊區	瓊泰段		0540	0001	否	
新北市	新莊區	瓊泰段		0540	0002	否	
新北市	新莊區	瓊泰段		0540	0003	否	
新北市	新莊區	瓊泰段		0540	0004	否	
新北市	新莊區	瓊泰段		0540	0005	否	
新北市	新莊區	瓊泰段		0540	0006	否	
新北市	新莊區	瓊泰段		0540	0007	否	
新北市	新莊區	瓊泰段		0540	0008	否	
新北市	新莊區	瓊泰段		0540	0009	否	
新北市	新莊區	瓊泰段		0540	0010	否	
新北市	新莊區	瓊泰段		0540	0011	否	
新北市	新莊區	瓊泰段		0542	0000	否	
新北市	新莊區	瓊泰段		0542	0001	否	
新北市	新莊區	瓊泰段		0542	0002	否	
新北市	新莊區	瓊泰段		0542	0003	否	
新北市	新莊區	瓊泰段		0542	0004	否	
新北市	新莊區	瓊泰段		0542	0005	否	
新北市	新莊區	瓊泰段		0542	0006	否	
新北市	新莊區	瓊泰段		0542	0007	否	
新北市	新莊區	瓊泰段		0542	0008	否	
新北市	新莊區	瓊泰段		0543	0000	否	
新北市	新莊區	瓊泰段		0543	0001	否	
新北市	新莊區	瓊泰段		0543	0002	否	
新北市	新莊區	瓊泰段		0543	0003	否	
新北市	新莊區	瓊泰段		0543	0004	否	
新北市	新莊區	瓊泰段		0543	0005	否	
新北市	新莊區	瓊泰段		0544	0000	否	
新北市	新莊區	瓊泰段		0544	0001	否	
新北市	新莊區	瓊泰段		0544	0002	否	
新北市	新莊區	瓊泰段		0544	0003	否	
新北市	新莊區	瓊泰段		0544	0004	否	
新北市	新莊區	瓊泰段		0544	0005	否	
新北市	新莊區	瓊泰段		0545	0000	否	
新北市	新莊區	瓊泰段		0545	0001	否	
新北市	新莊區	瓊泰段		0546	0000	否	
新北市	新莊區	瓊泰段		0546	0001	否	
新北市	新莊區	瓊泰段		0547	0000	否	
新北市	新莊區	瓊泰段		0547	0001	否	
新北市	新莊區	瓊泰段		0547	0002	否	
新北市	新莊區	瓊泰段		0548	0000	否	
新北市	新莊區	瓊泰段		0548	0001	否	
新北市	新莊區	瓊泰段		0548	0002	否	

新北市新、泰塹仔圳市地重劃區(第二區)地質敏感區查詢綜整表

縣市	鄉鎮區	段	小段	母號	子號	是否位於地質敏感區	備註
新北市	新莊區	瓊泰段		0549	0000	否	
新北市	新莊區	瓊泰段		0549	0001	否	
新北市	新莊區	瓊泰段		0550	0000	否	
新北市	新莊區	瓊泰段		0550	0001	否	
新北市	新莊區	瓊泰段		0550	0002	否	
新北市	新莊區	瓊泰段		0551	0000	否	
新北市	新莊區	瓊泰段		0551	0001	否	
新北市	新莊區	瓊泰段		0552	0000	否	
新北市	新莊區	瓊泰段		0552	0001	否	
新北市	新莊區	瓊泰段		0553	0000	否	
新北市	新莊區	瓊泰段		0553	0001	否	
新北市	新莊區	瓊泰段		0554	0000	否	
新北市	新莊區	瓊泰段		0554	0001	否	
新北市	新莊區	瓊泰段		0555	0000	否	
新北市	新莊區	瓊泰段		0555	0001	否	
新北市	新莊區	瓊泰段		0555	0002	否	
新北市	新莊區	瓊泰段		0555	0003	否	
新北市	新莊區	瓊泰段		0555	0004	否	
新北市	新莊區	瓊泰段		0555	0005	否	
新北市	新莊區	瓊泰段		0556	0000	否	
新北市	新莊區	瓊泰段		0556	0001	否	
新北市	新莊區	瓊泰段		0556	0002	否	
新北市	新莊區	瓊泰段		0556	0003	否	
新北市	新莊區	瓊泰段		0556	0004	否	
新北市	新莊區	瓊泰段		0556	0005	否	
新北市	新莊區	瓊泰段		0556	0007	否	
新北市	新莊區	瓊泰段		0557	0000	否	
新北市	新莊區	瓊泰段		0557	0001	否	
新北市	新莊區	瓊泰段		0557	0002	否	
新北市	新莊區	瓊泰段		0557	0003	否	
新北市	新莊區	瓊泰段		0558	0000	否	
新北市	新莊區	瓊泰段		0558	0001	否	
新北市	新莊區	瓊泰段		0559	0000	否	
新北市	新莊區	瓊泰段		0559	0001	否	
新北市	新莊區	瓊泰段		0559	0002	否	
新北市	新莊區	瓊泰段		0559	0003	否	
新北市	新莊區	瓊泰段		0560	0000	否	
新北市	新莊區	瓊泰段		0560	0001	否	
新北市	新莊區	瓊泰段		0560	0002	否	
新北市	新莊區	瓊泰段		0560	0003	否	
新北市	新莊區	瓊泰段		0561	0000	否	
新北市	新莊區	瓊泰段		0561	0001	否	
新北市	新莊區	瓊泰段		0561	0002	否	
新北市	新莊區	瓊泰段		0562	0000	否	
新北市	新莊區	瓊泰段		0562	0001	否	
新北市	新莊區	瓊泰段		0563	0000	否	

新北市新、泰塹仔圳市地重劃區(第二區)地質敏感區查詢綜整表

縣市	鄉鎮區	段	小段	母號	子號	是否位於地質敏感區	備註
新北市	新莊區	瓊泰段		0563	0001	否	
新北市	新莊區	瓊泰段		0563	0002	否	
新北市	新莊區	瓊泰段		0564	0000	否	
新北市	新莊區	瓊泰段		0564	0001	否	
新北市	新莊區	瓊泰段		0564	0002	否	
新北市	新莊區	瓊泰段		0565	0000	否	
新北市	新莊區	瓊泰段		0565	0001	否	
新北市	新莊區	瓊泰段		0566	0000	否	
新北市	新莊區	瓊泰段		0566	0001	否	
新北市	新莊區	瓊泰段		0566	0002	否	
新北市	新莊區	瓊泰段		0567	0000	否	
新北市	新莊區	瓊泰段		0567	0001	否	
新北市	新莊區	瓊泰段		0567	0002	否	
新北市	新莊區	瓊泰段		0568	0000	否	
新北市	新莊區	瓊泰段		0568	0001	否	
新北市	新莊區	瓊泰段		0568	0002	否	
新北市	新莊區	瓊泰段		0569	0000	否	
新北市	新莊區	瓊泰段		0569	0001	否	
新北市	新莊區	瓊泰段		0569	0002	否	
新北市	新莊區	瓊泰段		0570	0000	否	
新北市	新莊區	瓊泰段		0570	0001	否	
新北市	新莊區	瓊泰段		0570	0002	否	
新北市	新莊區	瓊泰段		0571	0000	否	
新北市	新莊區	瓊泰段		0571	0001	否	
新北市	新莊區	瓊泰段		0571	0002	否	
新北市	新莊區	瓊泰段		0572	0000	否	
新北市	新莊區	瓊泰段		0573	0000	否	
新北市	新莊區	瓊泰段		0573	0001	否	
新北市	新莊區	瓊泰段		0573	0002	否	
新北市	新莊區	瓊泰段		0574	0000	否	
新北市	新莊區	瓊泰段		0575	0000	否	
新北市	新莊區	瓊泰段		0575	0001	否	
新北市	新莊區	瓊泰段		0576	0000	否	
新北市	新莊區	瓊泰段		0576	0001	否	
新北市	新莊區	瓊泰段		0577	0000	否	
新北市	新莊區	瓊泰段		0577	0001	否	
新北市	新莊區	瓊泰段		0578	0000	否	
新北市	新莊區	瓊泰段		0578	0001	否	
新北市	新莊區	瓊泰段		0579	0000	否	
新北市	新莊區	瓊泰段		0579	0001	否	
新北市	新莊區	瓊泰段		0580	0000	否	
新北市	新莊區	瓊泰段		0580	0001	否	
新北市	新莊區	瓊泰段		0580	0002	否	
新北市	新莊區	瓊泰段		0581	0000	否	
新北市	新莊區	瓊泰段		0581	0001	否	
新北市	新莊區	瓊泰段		0582	0000	否	

新北市新、泰塹仔圳市地重劃區(第二區)地質敏感區查詢綜整表

縣市	鄉鎮區	段	小段	母號	子號	是否位於地質敏感區	備註
新北市	新莊區	瓊泰段		0583	0000	否	
新北市	新莊區	瓊泰段		0584	0000	否	
新北市	新莊區	瓊泰段		0585	0000	否	
新北市	新莊區	瓊泰段		0586	0000	否	
新北市	新莊區	瓊泰段		0587	0000	否	
新北市	新莊區	瓊泰段		0587	0001	否	
新北市	新莊區	瓊泰段		0588	0000	否	
新北市	新莊區	瓊泰段		0589	0000	否	
新北市	新莊區	瓊泰段		0589	0001	否	
新北市	新莊區	瓊泰段		0590	0000	否	
新北市	新莊區	瓊泰段		0590	0001	否	
新北市	新莊區	瓊泰段		0591	0000	否	
新北市	新莊區	瓊泰段		0592	0000	否	
新北市	新莊區	瓊泰段		0593	0000	否	
新北市	新莊區	瓊泰段		0598	0000	否	
新北市	新莊區	瓊泰段		0599	0000	否	
新北市	新莊區	瓊泰段		0599	0001	否	
新北市	新莊區	瓊泰段		0599	0002	否	
新北市	新莊區	瓊泰段		0599	0003	否	
新北市	新莊區	瓊泰段		0599	0005	否	
新北市	新莊區	瓊泰段		0599	0006	否	
新北市	新莊區	瓊泰段		0599	0007	否	
新北市	新莊區	瓊泰段		0599	0008	否	
新北市	新莊區	瓊泰段		0600	0000	否	
新北市	新莊區	瓊泰段		0600	0002	否	
新北市	新莊區	瓊泰段		0600	0003	否	
新北市	新莊區	瓊泰段		0610	0001	否	
新北市	新莊區	瓊泰段		0611	0001	否	
新北市	新莊區	瓊泰段		0612	0001	否	
新北市	新莊區	瓊泰段		0613	0001	否	
新北市	新莊區	瓊泰段		0614	0001	否	
新北市	新莊區	瓊泰段		0615	0001	否	
新北市	新莊區	瓊泰段		0616	0001	否	
新北市	新莊區	瓊泰段		0617	0000	否	
新北市	新莊區	瓊泰段		0617	0001	否	
新北市	新莊區	瓊泰段		0618	0000	否	
新北市	新莊區	瓊泰段		0618	0001	否	
新北市	新莊區	瓊泰段		0618	0002	否	
新北市	新莊區	瓊泰段		0618	0003	否	
新北市	新莊區	瓊泰段		0619	0001	否	
新北市	新莊區	瓊泰段		0619	0002	否	
新北市	新莊區	瓊泰段		0620	0000	否	
新北市	新莊區	瓊泰段		0621	0000	否	
新北市	新莊區	瓊泰段		0631	0001	否	
新北市	新莊區	瓊泰段		0689	0000	否	
新北市	新莊區	瓊泰段		0706	0001	否	

新北市新、泰塹仔圳市地重劃區(第二區)地質敏感區查詢綜整表

縣市	鄉鎮區	段	小段	母號	子號	是否位於地質敏感區	備註
新北市	新莊區	瓊泰段		0711	0001	否	
新北市	新莊區	瓊泰段		0712	0001	否	
新北市	新莊區	瓊泰段		0713	0001	否	
新北市	新莊區	瓊泰段		0714	0001	否	
新北市	新莊區	瓊泰段		0715	0001	否	
新北市	新莊區	瓊泰段		0716	0001	否	
新北市	新莊區	瓊泰段		0750	0000	否	
新北市	新莊區	瓊泰段		0750	0003	否	
新北市	新莊區	瓊泰段		0750	0008	否	
新北市	新莊區	瓊泰段		0750	0010	否	
新北市	新莊區	瓊泰段		0755	0002	否	
新北市	新莊區	瓊泰段		0756	0001	否	
新北市	新莊區	瓊泰段		0758	0001	否	
新北市	新莊區	瓊泰段		0759	0001	否	
新北市	新莊區	瓊泰段		0760	0001	否	
新北市	新莊區	瓊泰段		0761	0001	否	
新北市	新莊區	瓊泰段		0762	0001	否	
新北市	新莊區	瓊泰段		0763	0001	否	
新北市	新莊區	瓊泰段		0766	0000	否	
新北市	新莊區	瓊泰段		0766	0002	否	
新北市	新莊區	瓊泰段		0766	0003	否	
新北市	新莊區	瓊泰段		0767	0001	否	
新北市	新莊區	瓊泰段		0767	0002	否	
新北市	新莊區	瓊泰段		0768	0001	否	
新北市	新莊區	瓊泰段		0768	0002	否	
新北市	新莊區	瓊泰段		0769	0001	否	
新北市	新莊區	瓊泰段		0769	0002	否	
新北市	新莊區	瓊泰段		0770	0000	否	
新北市	新莊區	瓊泰段		0771	0000	否	
新北市	新莊區	瓊泰段		0771	0001	否	
新北市	新莊區	瓊泰段		0772	0000	否	
新北市	新莊區	瓊泰段		0772	0001	否	
新北市	新莊區	瓊泰段		0773	0001	否	
新北市	新莊區	瓊泰段		0773	0002	否	
新北市	新莊區	瓊泰段		0775	0000	否	
新北市	新莊區	瓊泰段		0776	0000	否	
新北市	新莊區	瓊泰段		0776	0001	否	
新北市	新莊區	瓊泰段		0777	0000	否	
新北市	新莊區	瓊泰段		0783	0003	否	
新北市	新莊區	瓊泰段		0783	0004	否	
新北市	新莊區	瓊泰段		0783	0005	否	
新北市	新莊區	瓊泰段		0783	0006	否	
新北市	新莊區	瓊泰段		0783	0007	否	
新北市	新莊區	瓊泰段		0783	0008	否	
新北市	新莊區	瓊泰段		0783	0009	否	
新北市	新莊區	瓊泰段		0783	0010	否	

新北市新、泰塭仔圳市地重劃區(第二區)地質敏感區查詢綜整表

縣市	鄉鎮區	段	小段	母號	子號	是否位於地質敏感區	備註
新北市	新莊區	瓊泰段		0784	0001	否	
新北市	新莊區	瓊泰段		0784	0002	否	
新北市	新莊區	瓊泰段		0785	0001	否	
新北市	新莊區	瓊泰段		0785	0002	否	
新北市	新莊區	瓊泰段		0785	0003	否	
新北市	新莊區	瓊泰段		0786	0001	否	
新北市	新莊區	瓊泰段		0786	0002	否	
新北市	新莊區	瓊泰段		0787	0001	否	
新北市	新莊區	瓊泰段		0787	0002	否	
新北市	新莊區	瓊泰段		0788	0001	否	
新北市	新莊區	瓊泰段		0789	0001	否	
新北市	新莊區	瓊泰段		0791	0000	否	
新北市	新莊區	瓊泰段		0791	0002	否	
新北市	新莊區	瓊泰段		0791	0003	否	
新北市	新莊區	瓊泰段		0791	0006	否	
新北市	新莊區	瓊泰段		0791	0007	否	
新北市	新莊區	瓊泰段		0791	0008	否	
新北市	新莊區	瓊泰段		0884	0002	否	分割自:0884-0001地號
新北市	新莊區	瓊泰段		0885	0000	否	
新北市	新莊區	瓊泰段		0885	0001	否	
新北市	新莊區	瓊泰段		0885	0004	否	
新北市	新莊區	瓊泰段		0885	0005	否	
新北市	新莊區	瓊泰段		0887	0001	否	
新北市	新莊區	瓊泰段		0889	0000	否	
新北市	新莊區	瓊泰段		0889	0001	否	
新北市	新莊區	瓊泰段		0889	0002	否	
新北市	新莊區	瓊泰段		0889	0003	否	
新北市	新莊區	瓊泰段		0890	0003	否	
新北市	新莊區	瓊泰段		0890	0004	否	
新北市	新莊區	瓊泰段		0890	0005	否	
新北市	新莊區	瓊泰段		0890	0006	否	
新北市	新莊區	瓊泰段		0890	0008	否	
新北市	新莊區	瓊泰段		0890	0009	否	
新北市	新莊區	瓊泰段		0891	0000	否	
新北市	新莊區	瓊泰段		0891	0001	否	
新北市	新莊區	瓊泰段		0891	0002	否	
新北市	新莊區	瓊泰段		0891	0005	否	
新北市	新莊區	瓊泰段		0891	0006	否	
新北市	新莊區	瓊泰段		0891	0007	否	
新北市	新莊區	瓊泰段		0891	0008	否	
新北市	新莊區	瓊泰段		0891	0009	否	
新北市	新莊區	瓊泰段		0891	0010	否	
新北市	新莊區	瓊泰段		0891	0011	否	
新北市	新莊區	瓊泰段		0891	0013	否	
新北市	新莊區	瓊泰段		0891	0014	否	
新北市	新莊區	瓊泰段		0891	0015	否	

新北市新、泰塭仔圳市地重劃區(第二區)地質敏感區查詢綜整表

縣市	鄉鎮區	段	小段	母號	子號	是否位於地質敏感區	備註
新北市	新莊區	瓊泰段		0891	0016	否	
新北市	新莊區	瓊泰段		0891	0017	否	
新北市	新莊區	瓊泰段		0891	0018	否	
新北市	新莊區	瓊泰段		0891	0019	否	
新北市	新莊區	瓊泰段		0898	0000	否	
新北市	新莊區	瓊泰段		0898	0002	否	
新北市	新莊區	瓊泰段		0899	0000	否	
新北市	新莊區	瓊泰段		0899	0002	否	
新北市	新莊區	瓊泰段		0900	0000	否	
新北市	新莊區	瓊泰段		0901	0000	否	
新北市	新莊區	瓊泰段		0902	0000	否	
新北市	新莊區	瓊泰段		0902	0001	否	
新北市	新莊區	瓊泰段		0902	0002	否	
新北市	新莊區	瓊泰段		0902	0003	否	
新北市	新莊區	瓊泰段		0902	0004	否	
新北市	新莊區	瓊泰段		0903	0000	否	
新北市	新莊區	瓊泰段		0904	0000	否	
新北市	新莊區	瓊泰段		0904	0001	否	
新北市	新莊區	瓊泰段		0904	0002	否	
新北市	新莊區	瓊泰段		0904	0003	否	
新北市	新莊區	瓊泰段		0904	0004	否	
新北市	新莊區	瓊泰段		0905	0000	否	
新北市	新莊區	瓊泰段		0905	0001	否	
新北市	新莊區	瓊泰段		0906	0000	否	
新北市	新莊區	瓊泰段		0906	0001	否	
新北市	新莊區	瓊泰段		0907	0000	否	
新北市	新莊區	瓊泰段		0907	0001	否	
新北市	新莊區	瓊泰段		0907	0002	否	
新北市	新莊區	瓊泰段		0908	0000	否	
新北市	新莊區	瓊泰段		0908	0001	否	
新北市	新莊區	瓊泰段		0908	0002	否	
新北市	新莊區	瓊泰段		0908	0003	否	
新北市	新莊區	瓊泰段		0908	0004	否	
新北市	新莊區	瓊泰段		0909	0000	否	
新北市	新莊區	瓊泰段		0909	0001	否	
新北市	新莊區	瓊泰段		0909	0002	否	
新北市	新莊區	瓊泰段		0910	0000	否	
新北市	新莊區	瓊泰段		0910	0001	否	
新北市	新莊區	瓊泰段		0910	0002	否	
新北市	新莊區	瓊泰段		0910	0003	否	
新北市	新莊區	瓊泰段		0910	0004	否	
新北市	新莊區	瓊泰段		0911	0000	否	
新北市	新莊區	瓊泰段		0911	0001	否	
新北市	新莊區	瓊泰段		0911	0002	否	
新北市	新莊區	瓊泰段		0911	0003	否	
新北市	新莊區	瓊泰段		0911	0004	否	

新北市新、泰塹仔圳市地重劃區(第二區)地質敏感區查詢綜整表

縣市	鄉鎮區	段	小段	母號	子號	是否位於地質敏感區	備註
新北市	新莊區	瓊泰段		0912	0000	否	
新北市	新莊區	瓊泰段		0912	0001	否	
新北市	新莊區	瓊泰段		0913	0000	否	
新北市	新莊區	瓊泰段		0913	0001	否	
新北市	新莊區	瓊泰段		0914	0000	否	
新北市	新莊區	瓊泰段		0914	0001	否	
新北市	新莊區	瓊泰段		0915	0000	否	
新北市	新莊區	瓊泰段		0915	0001	否	
新北市	新莊區	瓊泰段		0915	0002	否	
新北市	新莊區	瓊泰段		0916	0000	否	
新北市	新莊區	瓊泰段		0916	0001	否	
新北市	新莊區	瓊泰段		0916	0002	否	
新北市	新莊區	瓊泰段		0917	0000	否	
新北市	新莊區	瓊泰段		0917	0001	否	
新北市	新莊區	瓊泰段		0917	0002	否	
新北市	新莊區	瓊泰段		0917	0003	否	
新北市	新莊區	瓊泰段		0918	0000	否	
新北市	新莊區	瓊泰段		0918	0001	否	
新北市	新莊區	瓊泰段		0919	0000	否	
新北市	新莊區	瓊泰段		0919	0001	否	
新北市	新莊區	瓊泰段		0919	0002	否	
新北市	新莊區	瓊泰段		0919	0003	否	
新北市	新莊區	瓊泰段		0920	0000	否	
新北市	新莊區	瓊泰段		0920	0001	否	
新北市	新莊區	瓊泰段		0921	0000	否	
新北市	新莊區	瓊泰段		0921	0001	否	
新北市	新莊區	瓊泰段		0922	0000	否	
新北市	新莊區	瓊泰段		0922	0001	否	
新北市	新莊區	瓊泰段		0922	0002	否	
新北市	新莊區	瓊泰段		0922	0003	否	
新北市	新莊區	瓊泰段		0923	0000	否	
新北市	新莊區	瓊泰段		0923	0001	否	
新北市	新莊區	瓊泰段		0923	0002	否	
新北市	新莊區	瓊泰段		0924	0000	否	
新北市	新莊區	瓊泰段		0925	0000	否	
新北市	新莊區	瓊泰段		0925	0001	否	
新北市	新莊區	瓊泰段		0925	0002	否	
新北市	新莊區	瓊泰段		0925	0003	否	
新北市	新莊區	瓊泰段		0925	0004	否	
新北市	新莊區	瓊泰段		0926	0000	否	
新北市	新莊區	瓊泰段		0926	0001	否	
新北市	新莊區	瓊泰段		0926	0002	否	
新北市	新莊區	瓊泰段		0926	0003	否	
新北市	新莊區	瓊泰段		0927	0000	否	
新北市	新莊區	瓊泰段		0927	0001	否	
新北市	新莊區	瓊泰段		0927	0002	否	

新北市新、泰塹仔圳市地重劃區(第二區)地質敏感區查詢綜整表

縣市	鄉鎮區	段	小段	母號	子號	是否位於地質敏感區	備註
新北市	新莊區	瓊泰段		0927	0003	否	
新北市	新莊區	瓊泰段		0928	0000	否	
新北市	新莊區	瓊泰段		0929	0000	否	
新北市	新莊區	瓊泰段		0930	0000	否	
新北市	新莊區	瓊泰段		0930	0001	否	
新北市	新莊區	瓊泰段		0930	0002	否	
新北市	新莊區	瓊泰段		0931	0000	否	
新北市	新莊區	瓊泰段		0931	0001	否	
新北市	新莊區	瓊泰段		0932	0000	否	
新北市	新莊區	瓊泰段		0932	0001	否	
新北市	新莊區	瓊泰段		0932	0002	否	
新北市	新莊區	瓊泰段		0932	0003	否	
新北市	新莊區	瓊泰段		0933	0000	否	
新北市	新莊區	瓊泰段		0934	0000	否	
新北市	新莊區	瓊泰段		0934	0001	否	
新北市	新莊區	瓊泰段		0935	0000	否	
新北市	新莊區	瓊泰段		0936	0000	否	
新北市	新莊區	瓊泰段		0936	0001	否	
新北市	新莊區	瓊泰段		0937	0000	否	
新北市	新莊區	瓊泰段		0937	0001	否	
新北市	新莊區	瓊泰段		0937	0002	否	
新北市	新莊區	瓊泰段		0938	0000	否	
新北市	新莊區	瓊泰段		0938	0001	否	
新北市	新莊區	瓊泰段		0939	0000	否	
新北市	新莊區	瓊泰段		0940	0000	否	
新北市	新莊區	瓊泰段		0940	0001	否	
新北市	新莊區	瓊泰段		0941	0000	否	
新北市	新莊區	瓊泰段		0941	0001	否	
新北市	新莊區	瓊泰段		0941	0002	否	
新北市	新莊區	瓊泰段		0941	0003	否	
新北市	新莊區	瓊泰段		0942	0000	否	
新北市	新莊區	瓊泰段		0943	0000	否	
新北市	新莊區	瓊泰段		0943	0001	否	
新北市	新莊區	瓊泰段		0943	0002	否	
新北市	新莊區	瓊泰段		0943	0003	否	
新北市	新莊區	瓊泰段		0943	0004	否	
新北市	新莊區	瓊泰段		0944	0000	否	
新北市	新莊區	瓊泰段		0944	0001	否	
新北市	新莊區	瓊泰段		0944	0002	否	
新北市	新莊區	瓊泰段		0945	0000	否	
新北市	新莊區	瓊泰段		0945	0001	否	
新北市	新莊區	瓊泰段		0946	0000	否	
新北市	新莊區	瓊泰段		0946	0001	否	
新北市	新莊區	瓊泰段		0947	0000	否	
新北市	新莊區	瓊泰段		0947	0001	否	
新北市	新莊區	瓊泰段		0947	0002	否	

新北市新、泰塭仔圳市地重劃區(第二區)地質敏感區查詢綜整表

縣市	鄉鎮區	段	小段	母號	子號	是否位於地質敏感區	備註
新北市	新莊區	瓊泰段		0947	0003	否	
新北市	新莊區	瓊泰段		0947	0004	否	
新北市	新莊區	瓊泰段		0947	0005	否	
新北市	新莊區	瓊泰段		0947	0006	否	
新北市	新莊區	瓊泰段		0947	0007	否	
新北市	新莊區	瓊泰段		0948	0000	否	
新北市	新莊區	瓊泰段		0948	0001	否	
新北市	新莊區	瓊泰段		0948	0002	否	
新北市	新莊區	瓊泰段		0948	0003	否	
新北市	新莊區	福營段		0001	0000	否	
新北市	新莊區	福營段		0001	0002	否	
新北市	新莊區	福營段		0002	0000	否	
新北市	新莊區	福營段		0002	0002	否	
新北市	新莊區	福營段		0003	0000	否	
新北市	新莊區	福營段		0004	0002	否	
新北市	新莊區	福營段		0004	0004	否	
新北市	新莊區	福營段		0005	0000	否	
新北市	新莊區	福營段		0005	0002	否	
新北市	新莊區	福營段		0006	0000	否	
新北市	新莊區	福營段		0007	0000	否	
新北市	新莊區	福營段		0007	0001	否	
新北市	新莊區	福營段		0008	0000	否	
新北市	新莊區	福營段		0008	0001	否	
新北市	新莊區	福營段		0009	0000	否	
新北市	新莊區	福營段		0009	0001	否	
新北市	新莊區	福營段		0010	0000	否	
新北市	新莊區	福營段		0010	0001	否	
新北市	新莊區	福營段		0011	0000	否	
新北市	新莊區	福營段		0011	0001	否	
新北市	新莊區	福營段		0012	0000	否	
新北市	新莊區	福營段		0012	0001	否	
新北市	新莊區	福營段		0013	0000	否	
新北市	新莊區	福營段		0014	0000	否	
新北市	新莊區	福營段		0014	0001	否	
新北市	新莊區	福營段		0014	0002	否	
新北市	新莊區	福營段		0015	0000	否	
新北市	新莊區	福營段		0015	0001	否	
新北市	新莊區	福營段		0015	0002	否	
新北市	新莊區	福營段		0015	0003	否	分割自:0015-0000地號
新北市	新莊區	福營段		0016	0000	否	
新北市	新莊區	福營段		0016	0001	否	
新北市	新莊區	福營段		0017	0000	否	
新北市	新莊區	福營段		0018	0000	否	
新北市	新莊區	福營段		0019	0002	否	
新北市	新莊區	福營段		0019	0003	否	
新北市	新莊區	福營段		0020	0000	否	

新北市新、泰塹仔圳市地重劃區(第二區)地質敏感區查詢綜整表

縣市	鄉鎮區	段	小段	母號	子號	是否位於地質敏感區	備註
新北市	新莊區	福營段		0021	0000	否	
新北市	新莊區	福營段		0025	0000	否	
新北市	新莊區	福營段		0025	0002	否	
新北市	新莊區	福營段		0026	0000	否	
新北市	新莊區	福營段		0026	0001	否	
新北市	新莊區	福營段		0027	0000	否	
新北市	新莊區	福營段		0028	0001	否	
新北市	新莊區	福營段		0029	0000	否	
新北市	新莊區	福營段		0029	0002	否	
新北市	新莊區	福營段		0030	0001	否	
新北市	新莊區	福營段		0031	0001	否	
新北市	新莊區	福營段		0053	0001	否	
新北市	新莊區	福營段		0103	0001	否	
新北市	新莊區	福營段		0104	0000	否	
新北市	新莊區	福營段		0104	0002	否	
新北市	新莊區	福營段		0104	0003	否	
新北市	新莊區	福營段		0105	0001	否	
新北市	新莊區	福營段		0105	0002	否	
新北市	新莊區	福營段		0126	0001	否	
新北市	新莊區	福營段		0126	0002	否	
新北市	新莊區	福營段		0134	0001	否	
新北市	新莊區	福營段		0134	0002	否	
新北市	新莊區	福營段		0134	0003	否	
新北市	新莊區	福營段		0135	0001	否	
新北市	新莊區	福營段		0135	0002	否	
新北市	新莊區	福營段		0135	0003	否	
新北市	新莊區	福營段		0144	0001	否	
新北市	新莊區	福營段		0144	0002	否	
新北市	新莊區	福營段		0145	0000	否	
新北市	新莊區	福營段		0146	0000	否	
新北市	新莊區	福營段		0146	0001	否	
新北市	新莊區	福營段		0147	0000	否	
新北市	新莊區	福營段		0148	0000	否	
新北市	新莊區	福營段		0149	0000	否	
新北市	新莊區	福營段		0150	0001	否	
新北市	新莊區	福營段		0150	0002	否	
新北市	新莊區	福營段		0150	0003	否	
新北市	新莊區	福營段		0151	0000	否	
新北市	新莊區	福營段		0152	0000	否	
新北市	新莊區	福營段		0152	0001	否	
新北市	新莊區	福營段		0153	0000	否	
新北市	新莊區	福營段		0153	0001	否	
新北市	新莊區	福營段		0154	0002	否	
新北市	新莊區	福營段		0155	0001	否	
新北市	新莊區	福營段		0155	0002	否	
新北市	新莊區	福營段		0155	0003	否	

新北市新、泰塭仔圳市地重劃區(第二區)地質敏感區查詢綜整表

縣市	鄉鎮區	段	小段	母號	子號	是否位於地質敏感區	備註
新北市	新莊區	福營段		0170	0001	否	
新北市	新莊區	福營段		0173	0000	否	
新北市	新莊區	福營段		0173	0002	否	
新北市	新莊區	福營段		0173	0003	否	
新北市	新莊區	福營段		0173	0004	否	
新北市	新莊區	福營段		0173	0005	否	
新北市	新莊區	福營段		0173	0006	否	
新北市	新莊區	福營段		0173	0007	否	
新北市	新莊區	福營段		0174	0000	否	
新北市	新莊區	福營段		0174	0001	否	
新北市	新莊區	福營段		0174	0002	否	
新北市	新莊區	福營段		0174	0003	否	
新北市	新莊區	福營段		0174	0004	否	
新北市	新莊區	福營段		0175	0000	否	
新北市	新莊區	福營段		0175	0001	否	
新北市	新莊區	福營段		0175	0002	否	
新北市	新莊區	福營段		0175	0003	否	
新北市	新莊區	福營段		0176	0000	否	
新北市	新莊區	福營段		0177	0000	否	
新北市	新莊區	福營段		0177	0001	否	
新北市	新莊區	福營段		0178	0000	否	
新北市	新莊區	福營段		0179	0000	否	
新北市	新莊區	福營段		0179	0001	否	
新北市	新莊區	福營段		0179	0002	否	
新北市	新莊區	福營段		0179	0003	否	
新北市	新莊區	福營段		0180	0000	否	
新北市	新莊區	福營段		0180	0001	否	
新北市	新莊區	福營段		0180	0002	否	
新北市	新莊區	福營段		0181	0000	否	
新北市	新莊區	福營段		0181	0001	否	
新北市	新莊區	福營段		0182	0000	否	
新北市	新莊區	福營段		0182	0001	否	
新北市	新莊區	福營段		0182	0002	否	
新北市	新莊區	福營段		0183	0000	否	
新北市	新莊區	福營段		0184	0000	否	
新北市	新莊區	福營段		0184	0001	否	
新北市	新莊區	福營段		0184	0002	否	
新北市	新莊區	福營段		0185	0000	否	
新北市	新莊區	福營段		0185	0001	否	
新北市	新莊區	福營段		0185	0002	否	
新北市	新莊區	福營段		0186	0000	否	
新北市	新莊區	福營段		0186	0001	否	
新北市	新莊區	福營段		0186	0002	否	
新北市	新莊區	福營段		0187	0000	否	
新北市	新莊區	福營段		0187	0001	否	
新北市	新莊區	福營段		0187	0002	否	

新北市新、泰塹仔圳市地重劃區(第二區)地質敏感區查詢綜整表

縣市	鄉鎮區	段	小段	母號	子號	是否位於地質敏感區	備註
新北市	新莊區	福營段		0187	0003	否	
新北市	新莊區	福營段		0187	0004	否	
新北市	新莊區	福營段		0187	0005	否	
新北市	新莊區	福營段		0187	0006	否	
新北市	新莊區	福營段		0188	0000	否	
新北市	新莊區	福營段		0188	0001	否	
新北市	新莊區	福營段		0188	0002	否	
新北市	新莊區	福營段		0188	0003	否	
新北市	新莊區	福營段		0189	0000	否	
新北市	新莊區	福營段		0189	0001	否	
新北市	新莊區	福營段		0190	0000	否	
新北市	新莊區	福營段		0190	0001	否	
新北市	新莊區	福營段		0191	0000	否	
新北市	新莊區	福營段		0191	0001	否	
新北市	新莊區	福營段		0192	0000	否	
新北市	新莊區	福營段		0193	0000	否	
新北市	新莊區	福營段		0193	0001	否	
新北市	新莊區	福營段		0193	0002	否	
新北市	新莊區	福營段		0194	0000	否	
新北市	新莊區	福營段		0194	0001	否	
新北市	新莊區	福營段		0195	0000	否	
新北市	新莊區	福營段		0196	0000	否	
新北市	新莊區	福營段		0196	0001	否	
新北市	新莊區	福營段		0196	0002	否	
新北市	新莊區	福營段		0197	0000	否	
新北市	新莊區	福營段		0197	0001	否	
新北市	新莊區	福營段		0198	0000	否	
新北市	新莊區	福營段		0198	0001	否	
新北市	新莊區	福營段		0199	0000	否	
新北市	新莊區	福營段		0200	0000	否	
新北市	新莊區	福營段		0201	0000	否	
新北市	新莊區	福營段		0201	0001	否	
新北市	新莊區	福營段		0201	0004	否	
新北市	新莊區	福營段		0201	0005	否	
新北市	新莊區	福營段		0201	0006	否	
新北市	新莊區	福營段		0201	0007	否	
新北市	新莊區	福營段		0202	0000	否	
新北市	新莊區	福營段		0203	0000	否	
新北市	新莊區	福營段		0203	0001	否	
新北市	新莊區	福營段		0203	0002	否	
新北市	新莊區	福營段		0204	0000	否	
新北市	新莊區	福營段		0204	0001	否	
新北市	新莊區	福營段		0204	0003	否	
新北市	新莊區	福營段		0205	0001	否	
新北市	新莊區	福營段		0206	0000	否	
新北市	新莊區	福營段		0206	0001	否	

新北市新、泰塹仔圳市地重劃區(第二區)地質敏感區查詢綜整表

縣市	鄉鎮區	段	小段	母號	子號	是否位於地質敏感區	備註
新北市	新莊區	福營段		0207	0000	否	
新北市	新莊區	福營段		0212	0000	否	
新北市	新莊區	福營段		0212	0001	否	
新北市	新莊區	福營段		0213	0000	否	
新北市	新莊區	福營段		0214	0000	否	
新北市	新莊區	福營段		0214	0001	否	
新北市	新莊區	福營段		0215	0000	否	
新北市	新莊區	福營段		0215	0001	否	
新北市	新莊區	福營段		0215	0002	否	
新北市	新莊區	福營段		0216	0000	否	
新北市	新莊區	福營段		0216	0001	否	
新北市	新莊區	福營段		0217	0000	否	
新北市	新莊區	福營段		0217	0001	否	
新北市	新莊區	福營段		0217	0002	否	
新北市	新莊區	福營段		0217	0003	否	
新北市	新莊區	福營段		0217	0004	否	
新北市	新莊區	福營段		0218	0000	否	
新北市	新莊區	福營段		0218	0001	否	
新北市	新莊區	福營段		0218	0002	否	
新北市	新莊區	福營段		0219	0000	否	
新北市	新莊區	福營段		0219	0001	否	
新北市	新莊區	福營段		0219	0002	否	
新北市	新莊區	福營段		0220	0000	否	
新北市	新莊區	福營段		0220	0001	否	
新北市	新莊區	福營段		0220	0002	否	
新北市	新莊區	福營段		0220	0003	否	
新北市	新莊區	福營段		0220	0004	否	
新北市	新莊區	福營段		0220	0005	否	
新北市	新莊區	福營段		0220	0006	否	
新北市	新莊區	福營段		0220	0007	否	
新北市	新莊區	福營段		0220	0008	否	
新北市	新莊區	福營段		0220	0009	否	
新北市	新莊區	福營段		0220	0010	否	
新北市	新莊區	福營段		0221	0001	否	
新北市	新莊區	福營段		0221	0003	否	
新北市	新莊區	福營段		0223	0000	否	
新北市	新莊區	福營段		0226	0000	否	
新北市	新莊區	福營段		0226	0001	否	
新北市	新莊區	福營段		0227	0001	否	
新北市	新莊區	福營段		0228	0001	否	分割自:0228-0000地號
新北市	新莊區	福營段		0228	0002	否	
新北市	新莊區	福營段		0228	0003	否	
新北市	新莊區	福營段		0229	0000	否	
新北市	新莊區	福營段		0229	0001	否	
新北市	新莊區	福營段		0229	0002	否	分割自:0229-0000地號
新北市	新莊區	福營段		0230	0000	否	

新北市新、泰塭仔圳市地重劃區(第二區)地質敏感區查詢綜整表

縣市	鄉鎮區	段	小段	母號	子號	是否位於地質敏感區	備註
新北市	新莊區	福營段		0230	0001	否	
新北市	新莊區	福營段		0231	0000	否	
新北市	新莊區	福營段		0231	0001	否	
新北市	新莊區	福營段		0234	0000	否	
新北市	新莊區	福營段		0235	0000	否	
新北市	新莊區	福營段		0236	0000	否	
新北市	新莊區	福營段		0237	0000	否	
新北市	新莊區	福營段		0238	0000	否	
新北市	新莊區	福營段		0241	0000	否	
新北市	新莊區	福營段		0242	0000	否	
新北市	新莊區	福營段		0243	0000	否	
新北市	新莊區	福營段		0244	0000	否	
新北市	新莊區	福營段		0244	0001	否	
新北市	新莊區	福營段		0245	0000	否	
新北市	新莊區	福營段		0245	0001	否	
新北市	新莊區	福營段		0246	0000	否	
新北市	新莊區	福營段		0247	0000	否	
新北市	新莊區	福營段		0250	0000	否	
新北市	新莊區	福營段		0250	0001	否	
新北市	新莊區	福營段		0251	0000	否	
新北市	新莊區	福營段		0252	0000	否	
新北市	新莊區	福營段		0252	0001	否	
新北市	新莊區	福營段		0253	0000	否	
新北市	新莊區	福營段		0253	0001	否	
新北市	新莊區	景德段		0004	0000	否	
新北市	新莊區	景德段		0004	0002	否	
新北市	新莊區	景德段		0004	0003	否	
新北市	新莊區	景德段		0004	0004	否	
新北市	新莊區	景德段		0004	0005	否	
新北市	新莊區	景德段		0007	0000	否	
新北市	新莊區	景德段		0007	0001	否	
新北市	新莊區	景德段		0007	0003	否	
新北市	新莊區	景德段		0008	0000	否	
新北市	新莊區	景德段		0008	0001	否	
新北市	新莊區	景德段		0012	0001	否	
新北市	新莊區	景德段		0013	0000	否	
新北市	新莊區	景德段		0013	0001	否	
新北市	新莊區	景德段		0014	0001	否	
新北市	新莊區	景德段		0014	0002	否	
新北市	新莊區	景德段		0015	0000	否	
新北市	新莊區	景德段		0016	0001	否	
新北市	新莊區	景德段		0017	0000	否	
新北市	新莊區	景德段		0019	0000	否	
新北市	新莊區	景德段		0020	0001	否	
新北市	新莊區	景德段		0021	0000	否	
新北市	新莊區	景德段		0022	0001	否	

新北市新、泰塭仔圳市地重劃區(第二區)地質敏感區查詢綜整表

縣市	鄉鎮區	段	小段	母號	子號	是否位於地質敏感區	備註
新北市	新莊區	景德段		0023	0000	否	
新北市	新莊區	景德段		0024	0001	否	
新北市	新莊區	景德段		0025	0001	否	
新北市	新莊區	景德段		0026	0001	否	
新北市	新莊區	景德段		0026	0002	否	分割自:0026-0000地號
新北市	新莊區	景德段		0027	0000	否	
新北市	新莊區	景德段		0028	0000	否	
新北市	新莊區	景德段		0029	0000	否	
新北市	新莊區	景德段		0029	0002	否	
新北市	新莊區	景德段		0029	0003	否	
新北市	新莊區	景德段		0029	0004	否	
新北市	新莊區	景德段		0029	0005	否	
新北市	新莊區	景德段		0029	0006	否	
新北市	新莊區	景德段		0029	0007	否	
新北市	新莊區	景德段		0029	0009	否	
新北市	新莊區	景德段		0029	0010	否	
新北市	新莊區	景德段		0029	0012	否	分割自:0029-0002地號
新北市	新莊區	景德段		0029	0013	否	
新北市	新莊區	景德段		0029	0014	否	
新北市	新莊區	景德段		0029	0015	否	
新北市	新莊區	景德段		0030	0000	否	
新北市	新莊區	景德段		0030	0002	否	
新北市	新莊區	景德段		0031	0000	否	
新北市	新莊區	景德段		0032	0001	否	
新北市	新莊區	景德段		0049	0000	否	
新北市	新莊區	景德段		0054	0000	否	
新北市	新莊區	景德段		0054	0001	否	
新北市	新莊區	景德段		0054	0002	否	
新北市	新莊區	景德段		0056	0000	否	
新北市	新莊區	景德段		0056	0001	否	
新北市	新莊區	景德段		0057	0000	否	
新北市	新莊區	景德段		0057	0001	否	
新北市	新莊區	景德段		0058	0000	否	
新北市	新莊區	景德段		0058	0001	否	
新北市	新莊區	景德段		0058	0002	否	
新北市	新莊區	景德段		0058	0003	否	
新北市	新莊區	景德段		0059	0000	否	
新北市	新莊區	景德段		0059	0001	否	
新北市	新莊區	景德段		0059	0002	否	
新北市	新莊區	景德段		0060	0000	否	
新北市	新莊區	景德段		0061	0000	否	
新北市	新莊區	景德段		0064	0000	否	
新北市	新莊區	景德段		0066	0000	否	
新北市	新莊區	景德段		0067	0000	否	
新北市	新莊區	景德段		0069	0000	否	
新北市	新莊區	景德段		0070	0000	否	

新北市新、泰塹仔圳市地重劃區(第二區)地質敏感區查詢綜整表

縣市	鄉鎮區	段	小段	母號	子號	是否位於地質敏感區	備註
新北市	新莊區	景德段		0072	0000	否	
新北市	新莊區	景德段		0073	0000	否	
新北市	新莊區	景德段		0074	0000	否	
新北市	新莊區	景德段		0074	0001	否	
新北市	新莊區	景德段		0075	0000	否	
新北市	新莊區	景德段		0075	0001	否	
新北市	新莊區	景德段		0077	0000	否	
新北市	新莊區	景德段		0077	0001	否	
新北市	新莊區	景德段		0078	0000	否	
新北市	新莊區	景德段		0079	0000	否	
新北市	新莊區	景德段		0079	0001	否	
新北市	新莊區	景德段		0079	0002	否	
新北市	新莊區	景德段		0080	0000	否	
新北市	新莊區	景德段		0082	0000	否	
新北市	新莊區	景德段		0083	0000	否	
新北市	新莊區	景德段		0085	0000	否	
新北市	新莊區	景德段		0085	0001	否	
新北市	新莊區	景德段		0085	0002	否	
新北市	新莊區	景德段		0086	0000	否	
新北市	新莊區	景德段		0091	0000	否	
新北市	新莊區	景德段		0091	0001	否	
新北市	新莊區	景德段		0091	0002	否	
新北市	新莊區	景德段		0095	0000	否	
新北市	新莊區	景德段		0096	0000	否	
新北市	新莊區	景德段		0097	0000	否	
新北市	新莊區	景德段		0099	0000	否	
新北市	新莊區	景德段		0100	0000	否	
新北市	新莊區	景德段		0102	0000	否	
新北市	新莊區	景德段		0103	0000	否	
新北市	新莊區	景德段		0104	0000	否	
新北市	新莊區	景德段		0105	0000	否	
新北市	新莊區	景德段		0109	0000	否	
新北市	新莊區	景德段		0111	0000	否	
新北市	新莊區	福營段		0218	0002	否	
新北市	新莊區	福營段		0219	0000	否	
新北市	新莊區	福營段		0219	0001	否	
新北市	新莊區	福營段		0219	0002	否	
新北市	新莊區	福營段		0220	0000	否	
新北市	新莊區	福營段		0220	0001	否	
新北市	新莊區	福營段		0220	0002	否	
新北市	新莊區	福營段		0220	0003	否	
新北市	新莊區	福營段		0220	0004	否	
新北市	新莊區	福營段		0220	0005	否	
新北市	新莊區	福營段		0220	0006	否	
新北市	新莊區	福營段		0220	0009	否	
新北市	新莊區	福營段		0220	0010	否	

新北市新、泰塭仔圳市地重劃區(第二區)地質敏感區查詢綜整表

縣市	鄉鎮區	段	小段	母號	子號	是否位於地質敏感區	備註
新北市	新莊區	福營段		0221	0001	否	
新北市	新莊區	福營段		0223	0000	否	
新北市	新莊區	福營段		0226	0000	否	
新北市	新莊區	福營段		0226	0001	否	
新北市	新莊區	福營段		0227	0001	否	
新北市	新莊區	福營段		0229	0000	否	
新北市	新莊區	福營段		0229	0001	否	
新北市	新莊區	福營段		0230	0000	否	
新北市	新莊區	福營段		0230	0001	否	
新北市	新莊區	福營段		0231	0000	否	
新北市	新莊區	福營段		0231	0001	否	
新北市	新莊區	福營段		0234	0000	否	
新北市	新莊區	福營段		0235	0000	否	
新北市	新莊區	福營段		0236	0000	否	
新北市	新莊區	福營段		0237	0000	否	
新北市	新莊區	福營段		0238	0000	否	
新北市	新莊區	福營段		0241	0000	否	
新北市	新莊區	福營段		0242	0000	否	
新北市	新莊區	福營段		0243	0000	否	
新北市	新莊區	福營段		0244	0000	否	
新北市	新莊區	福營段		0244	0001	否	
新北市	新莊區	福營段		0245	0000	否	
新北市	新莊區	福營段		0245	0001	否	
新北市	新莊區	福營段		0246	0000	否	
新北市	新莊區	福營段		0247	0000	否	
新北市	新莊區	福營段		0250	0000	否	
新北市	新莊區	福營段		0250	0001	否	
新北市	新莊區	福營段		0251	0000	否	
新北市	新莊區	福營段		0252	0000	否	
新北市	新莊區	福營段		0252	0001	否	
新北市	新莊區	福營段		0253	0000	否	
新北市	新莊區	福營段		0253	0001	否	
新北市	新莊區	安泰段		0862	0001	否	
新北市	新莊區	安泰段		0891	0001	否	
新北市	新莊區	安泰段		0892	0000	否	
新北市	新莊區	景德段		0004	0000	否	
新北市	新莊區	景德段		0004	0002	否	
新北市	新莊區	景德段		0004	0003	否	
新北市	新莊區	景德段		0004	0004	否	
新北市	新莊區	景德段		0004	0005	否	
新北市	新莊區	景德段		0007	0000	否	
新北市	新莊區	景德段		0007	0001	否	
新北市	新莊區	景德段		0007	0003	否	
新北市	新莊區	景德段		0008	0000	否	
新北市	新莊區	景德段		0008	0001	否	
新北市	新莊區	景德段		0009	0000	否	

新北市新、泰塭仔圳市地重劃區(第二區)地質敏感區查詢綜整表

縣市	鄉鎮區	段	小段	母號	子號	是否位於地質敏感區	備註
新北市	新莊區	景德段		0010	0000	否	
新北市	新莊區	景德段		0011	0000	否	
新北市	新莊區	景德段		0012	0000	否	
新北市	新莊區	景德段		0012	0001	否	
新北市	新莊區	景德段		0013	0000	否	
新北市	新莊區	景德段		0013	0001	否	
新北市	新莊區	景德段		0014	0001	否	
新北市	新莊區	景德段		0014	0002	否	
新北市	新莊區	景德段		0015	0000	否	
新北市	新莊區	景德段		0016	0001	否	
新北市	新莊區	景德段		0017	0000	否	
新北市	新莊區	景德段		0019	0000	否	
新北市	新莊區	景德段		0020	0001	否	
新北市	新莊區	景德段		0021	0000	否	
新北市	新莊區	景德段		0022	0001	否	
新北市	新莊區	景德段		0023	0000	否	
新北市	新莊區	景德段		0024	0001	否	
新北市	新莊區	景德段		0025	0001	否	
新北市	新莊區	景德段		0026	0001	否	
新北市	新莊區	景德段		0026	0002	否	
新北市	新莊區	景德段		0027	0000	否	
新北市	新莊區	景德段		0028	0000	否	
新北市	新莊區	景德段		0029	0000	否	
新北市	新莊區	景德段		0029	0002	否	
新北市	新莊區	景德段		0029	0003	否	
新北市	新莊區	景德段		0029	0004	否	
新北市	新莊區	景德段		0029	0005	否	
新北市	新莊區	景德段		0029	0006	否	
新北市	新莊區	景德段		0029	0007	否	
新北市	新莊區	景德段		0029	0009	否	
新北市	新莊區	景德段		0029	0010	否	
新北市	新莊區	景德段		0029	0012	否	
新北市	新莊區	景德段		0029	0013	否	
新北市	新莊區	景德段		0029	0014	否	
新北市	新莊區	景德段		0029	0015	否	
新北市	新莊區	景德段		0030	0000	否	
新北市	新莊區	景德段		0030	0002	否	
新北市	新莊區	景德段		0031	0000	否	
新北市	新莊區	景德段		0032	0001	否	
新北市	新莊區	景德段		0045	0000	否	
新北市	新莊區	景德段		0049	0000	否	
新北市	新莊區	景德段		0050	0000	否	
新北市	新莊區	景德段		0051	0000	否	
新北市	新莊區	景德段		0053	0000	否	
新北市	新莊區	景德段		0054	0000	否	
新北市	新莊區	景德段		0054	0001	否	

新北市新、泰塭仔圳市地重劃區(第二區)地質敏感區查詢綜整表


縣市	鄉鎮區	段	小段	母號	子號	是否位於地質敏感區	備註
新北市	新莊區	景德段		0054	0002	否	
新北市	新莊區	景德段		0055	0000	否	
新北市	新莊區	景德段		0056	0000	否	
新北市	新莊區	景德段		0056	0001	否	
新北市	新莊區	景德段		0057	0000	否	
新北市	新莊區	景德段		0057	0001	否	
新北市	新莊區	景德段		0058	0000	否	
新北市	新莊區	景德段		0058	0001	否	
新北市	新莊區	景德段		0058	0002	否	
新北市	新莊區	景德段		0058	0003	否	
新北市	新莊區	景德段		0059	0000	否	
新北市	新莊區	景德段		0059	0001	否	
新北市	新莊區	景德段		0059	0002	否	
新北市	新莊區	景德段		0060	0000	否	
新北市	新莊區	景德段		0061	0000	否	
新北市	新莊區	景德段		0064	0000	否	
新北市	新莊區	景德段		0066	0000	否	
新北市	新莊區	景德段		0067	0000	否	
新北市	新莊區	景德段		0069	0000	否	
新北市	新莊區	景德段		0070	0000	否	
新北市	新莊區	景德段		0072	0000	否	
新北市	新莊區	景德段		0073	0000	否	
新北市	新莊區	景德段		0074	0000	否	
新北市	新莊區	景德段		0074	0001	否	
新北市	新莊區	景德段		0075	0000	否	
新北市	新莊區	景德段		0075	0001	否	
新北市	新莊區	景德段		0077	0000	否	
新北市	新莊區	景德段		0077	0001	否	
新北市	新莊區	景德段		0078	0000	否	
新北市	新莊區	景德段		0079	0000	否	
新北市	新莊區	景德段		0079	0001	否	
新北市	新莊區	景德段		0079	0002	否	
新北市	新莊區	景德段		0080	0000	否	
新北市	新莊區	景德段		0082	0000	否	
新北市	新莊區	景德段		0083	0000	否	
新北市	新莊區	景德段		0085	0000	否	
新北市	新莊區	景德段		0085	0001	否	
新北市	新莊區	景德段		0085	0002	否	
新北市	新莊區	景德段		0086	0000	否	
新北市	新莊區	景德段		0091	0000	否	
新北市	新莊區	景德段		0091	0001	否	
新北市	新莊區	景德段		0091	0002	否	
新北市	新莊區	景德段		0095	0000	否	
新北市	新莊區	景德段		0096	0000	否	
新北市	新莊區	景德段		0097	0000	否	
新北市	新莊區	景德段		0099	0000	否	

新北市新、泰塭仔圳市地重劃區(第二區)地質敏感區查詢綜整表

縣市	鄉鎮區	段	小段	母號	子號	是否位於地質敏感區	備註
新北市	新莊區	景德段		0100	0000	否	
新北市	新莊區	景德段		0102	0000	否	
新北市	新莊區	景德段		0103	0000	否	
新北市	新莊區	景德段		0104	0000	否	
新北市	新莊區	景德段		0105	0000	否	
新北市	新莊區	景德段		0109	0000	否	
新北市	新莊區	景德段		0111	0000	否	
新北市	新莊區	景德段		0128	0000	否	
新北市	新莊區	景德段		0133	0000	否	
新北市	新莊區	景德段		0134	0000	否	
新北市	新莊區	景德段		0137	0000	否	
新北市	新莊區	景德段		0138	0000	否	
新北市	新莊區	景德段		0139	0000	否	
新北市	新莊區	景德段		0140	0000	否	
新北市	新莊區	景德段		0142	0000	否	
新北市	新莊區	景德段		0143	0000	否	

附件二
土地使用現況圖

新北市新、泰塭仔圳市地重劃案(第二區)土地使用現況圖



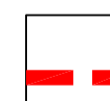

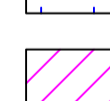
Scale:1:3000

輔仁
大學

建國
一路




圖例

-  重劃範圍線
-  自辦重劃單元
-  排除重劃範圍

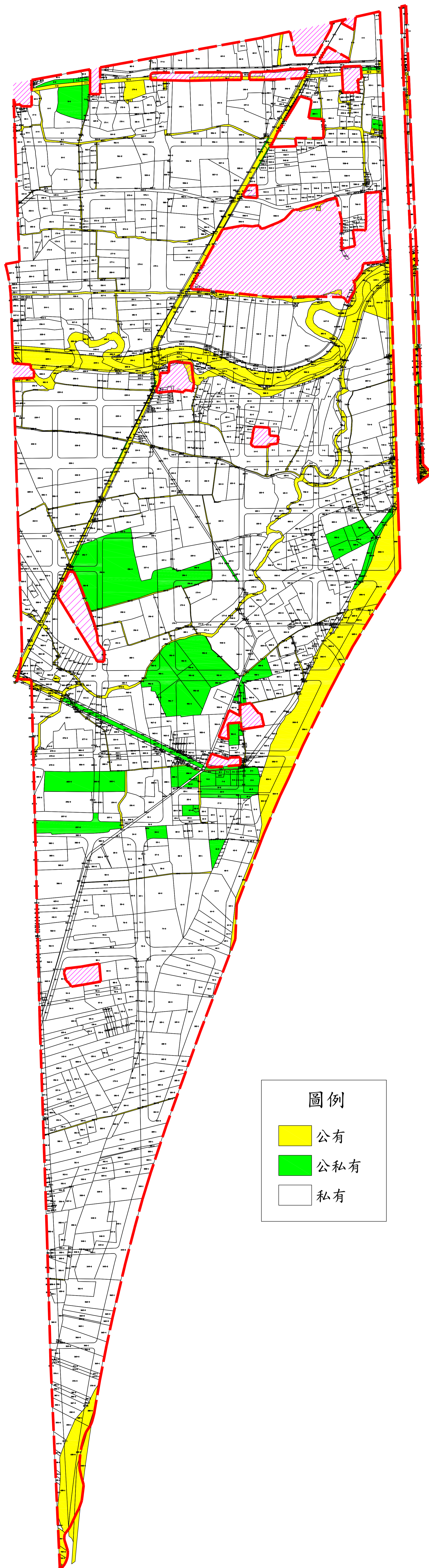
公館段
713地號

附件三
公有土地分布示意圖

新北市新、泰塭仔圳市地重劃案(第二區)公有土地分布示意圖



Scale: 1:3000



圖例

- 公有
- 公私有
- 私有

附件四
座談會會議紀錄

新北市政府 函

地址：22001新北市板橋區中山路1段161號24樓
承辦人：馮煜翔
電話：(02)29603456 分機3564
傳真：(02)29606839
電子信箱：AJ0769@ms.ntpc.gov.tw

受文者：

發文日期：中華民國108年9月17日
發文字號：新北府地劃字第1081724469號
速別：普通件
密等及解密條件或保密期限：
附件：如說明二、三

主旨：為辦理新、泰塭仔圳市地重劃案(第二區)範圍勘選座談會，
謹定於108年10月22日(星期二)上午9點30分，假本市新莊
體育館(地址:新北市新莊區中華路一段75號)舉辦，敬請臺
端撥冗與會，請查照。



說明：

- 一、依市地重劃實施辦法第14條規定辦理。
- 二、隨文檢送座談會資料、會場交通資訊及議程各1份供參，另請土地所有權人填選意願調查表並於旨開座談會繳回。
- 三、請務必攜帶公文及身分證明文件，俾利核對身分(代理人請攜帶所附委託書)。另現場因車位有限，請儘量搭乘大眾交通運輸工具。
- 四、副本抄送本府城鄉發展局、工務局、農業局、經濟發展局、水利局、勞工局、內政部土地重劃工程處北區第一開發隊、亞新工程顧問股份有限公司及鴻興開發股份有限公司，請貴單位派員全程與會，並提前告知與會人數。
- 五、副本抄送本市新莊區公所，請惠予協助通知里長並於區公所

公告周知。

正本：土地所有權人

副本：新北市政府城鄉發展局、新北市政府工務局、新北市政府農業局、新北市政府經濟發展局、新北市政府水利局、新北市政府勞工局、新北市新莊區公所、亞新工程顧問股份有限公司、內政部土地重劃工程處北區第一開發隊、鴻興開發股份有限公司

本案依分層負責規定授權地政局局長決行



新北市政府 函

地址：22001新北市板橋區中山路一段161號24樓
承辦人：馮煜翔
電話：(02)29603456 分機3564
傳真：(02)29606839
電子信箱：AJ0769@ms.ntpc.gov.tw

受文者：

發文日期：中華民國108年9月18日
發文字號：新北府地劃字第1081737777號
速別：普通件
密等及解密條件或保密期限：
附件：如說明二、三

主旨：為辦理新、泰塹仔圳市地重劃案(第二區)範圍勘選座談會，
謹定於108年10月22日(星期二)下午1點30分，假本市新莊
體育館(地址:新北市新莊區中華路一段75號)舉辦，敬請臺
端撥冗與會，請查照。



說明：

- 一、依市地重劃實施辦法第14條規定辦理。
- 二、隨文檢送座談會資料、會場交通資訊及議程各1份供參，另請土地所有權人填選意願調查表並於旨開座談會繳回。
- 三、請務必攜帶公文及身分證明文件，俾利核對身分(代理人請攜帶所附委託書)。另現場因車位有限，請儘量搭乘大眾交通運輸工具。
- 四、副本抄送本府城鄉發展局、工務局、農業局、經濟發展局、水利局、勞工局、內政部土地重劃工程處北區第一開發隊、亞新工程顧問股份有限公司及鴻興開發股份有限公司，請貴單位派員全程與會，並提前告知與會人數。
- 五、副本抄送本市新莊區公所，請惠予協助通知里長並於區公所

公告周知。

正本：土地所有權人

副本：新北市政府城鄉發展局、新北市政府工務局、新北市政府農業局、新北市政府經濟發展局、新北市政府水利局、新北市政府勞工局、新北市新莊區公所、亞新工程顧問股份有限公司、內政部土地重劃工程處北區第一開發隊、鴻興開發股份有限公司



本案依分層負責規定授權地政局局長決行

新北市政府 函

地址：22001新北市板橋區中山路1段161號24樓
承辦人：馮煜翔
電話：(02)29603456 分機3564
傳真：(02)29606839
電子信箱：AJ0769@ms.ntpc.gov.tw

受文者：

發文日期：中華民國108年9月19日
發文字號：新北府地劃字第1081749470號
速別：普通件
密等及解密條件或保密期限：
附件：如說明二、三



主旨：為辦理新、泰塹仔圳市地重劃案(第二區)範圍勘選座談會，
謹定於108年10月23日(星期三)上午9點30分，假本市新莊
體育館(地址:新北市新莊區中華路一段75號)舉辦，敬請臺
端撥冗與會，請查照。

說明：

- 一、依市地重劃實施辦法第14條規定辦理。
- 二、隨文檢送座談會資料、會場交通資訊及議程各1份供參，另請土地所有權人填選意願調查表並於旨開座談會繳回。
- 三、請務必攜帶公文及身分證明文件，俾利核對身分(代理人請攜帶所附委託書)。另現場因車位有限，請儘量搭乘大眾交通運輸工具。
- 四、副本抄送本府城鄉發展局、工務局、農業局、經濟發展局、水利局、勞工局、內政部土地重劃工程處北區第一開發隊、亞新工程顧問股份有限公司及鴻興開發股份有限公司，請貴單位派員全程與會，並提前告知與會人數。
- 五、副本抄送本市新莊區公所，請惠予協助通知里長並於區公所

公告周知。

正本：土地所有權人

副本：新北市政府城鄉發展局、新北市政府工務局、新北市政府農業局、新北市政府經濟發展局、新北市政府水利局、新北市政府勞工局、新北市新莊區公所、亞新工程顧問股份有限公司、內政部土地重劃工程處北區第一開發隊、鴻興開發股份有限公司



本案依分層負責規定授權地政局局長決行

新北市政府 函

地址：22001新北市板橋區中山路1段161號24樓
承辦人：馮煜翔
電話：(02)29603456 分機3564
傳真：(02)29606839
電子信箱：AJ0769@ms.ntpc.gov.tw

受文者：

發文日期：中華民國108年9月20日
發文字號：新北府地劃字第1081762423號
速別：普通件
密等及解密條件或保密期限：
附件：如說明二、三

主旨：為辦理新、泰塹仔圳市地重劃案(第二區)範圍勘選座談會，
謹定於108年10月23日(星期三)下午1點30分，假本市新莊
體育館(地址:新北市新莊區中華路一段75號)舉辦，敬請臺
端撥冗與會，請查照。

說明：

- 一、依市地重劃實施辦法第14條規定辦理。
- 二、隨文檢送座談會資料、會場交通資訊及議程各1份供參，另請土地所有權人填選意願調查表並於旨開座談會繳回。
- 三、請務必攜帶公文及身分證明文件，俾利核對身分(代理人請攜帶所附委託書)。另現場因車位有限，請儘量搭乘大眾交通運輸工具。
- 四、副本抄送本府城鄉發展局、工務局、農業局、經濟發展局、水利局、勞工局、內政部土地重劃工程處北區第一開發隊、亞新工程顧問股份有限公司及鴻興開發股份有限公司，請貴單位派員全程與會，並提前告知與會人數。
- 五、副本抄送本市新莊區公所，請惠予協助通知里長並於區公所



公告周知。

正本：土地所有權人及地上物所有權人

副本：新北市政府城鄉發展局、新北市政府工務局、新北市政府農業局、新北市政府經濟發展局、新北市政府水利局、新北市政府勞工局、新北市新莊區公所、亞新工程顧問股份有限公司、內政部土地重劃工程處北區第一開發隊、鴻興開發股份有限公司

本案依分層負責規定授權地政局局長決行



新北市新、泰塭仔圳市地重劃（第一、二區）範圍勘選座談會會議紀錄

一、 地點及時間：

（一） 新五泰運動中心

民國 108 年 10 月 03 日上午 10 時 00 分（主持人：徐主任秘書鳳儀）

民國 108 年 10 月 03 日下午 02 時 00 分（主持人：徐主任秘書鳳儀）

民國 108 年 10 月 04 日上午 10 時 00 分（主持人：魏專門委員念銘）

民國 108 年 10 月 04 日下午 02 時 00 分（主持人：魏專門委員念銘）

（二） 新莊體育場

民國 108 年 10 月 22 日上午 10 時 00 分（主持人：徐主任秘書鳳儀）

民國 108 年 10 月 22 日下午 02 時 00 分（主持人：徐主任秘書鳳儀）

民國 108 年 10 月 23 日上午 10 時 00 分（主持人：魏專門委員念銘）

民國 108 年 10 月 23 日下午 02 時 00 分（主持人：魏專門委員念銘）

二、 主持人：地政局徐主任秘書鳳儀、魏專門委員念銘

三、 出席單位及人員：詳如簽到表。

四、 說明事項：

本案主要計畫經 108 年 6 月 18 日內政部都市計畫委員會第 948 次會議審議通過，及細部計畫經 108 年 7 月 11 日新北市都市計畫委員會第 104 次會議審議通過，本府為辦理新北市新、泰塭仔圳市地重劃（第一、二區）案，依據市地重劃實施辦法第 14 條規定辦理本次座談會。本次召開座談會主要是聽取各土地所有權人之意見，並於會中就辦理重劃依據與原因、重劃區位置與範圍、土地使用計畫、重劃負擔方式、預計重劃平均負擔比例、地上物拆遷補償救濟標準、開發效益及預定作業期程等向各位簡報說明，各位土地所有權人於簡報後如對市地重劃相關內容有任何意見時，歡迎於會中提出，本府及與會單位將會為您答覆。

五、 簡報：詳如附件。

六、 座談會土地所有權人意見及回覆：

(一) 貴賓意見：

編號	提問人及發言內容：	綜合回覆	區
1.	<p>鍾議員宏仁：</p> <p>(1) 好幾場的座談會聽下來，主管機關都是行政中立，公務人員依法行政的部分予以肯定。都市計畫茲事體大，牽涉地主的財產權、業主的生存權、以及勞工的工作權等問題，請大家於都計公展期間踴躍提供意見，讓主管機關傾聽民意，避免少數人遭受犧牲。若所提意見合理但不合法，請主管機關酌予行政裁量或提交議會或中央修法齊心協力解決問題。</p> <p>(2) 請地政局將座談會的資料上傳網站，提供民眾下載。</p> <p>(3) 有關區內工廠安置部分，請經濟發展局研議以無縫接軌方式辦理，以降低區內產業損失，並請經濟發展局繼續提供媒合，以維護工廠權益。</p> <p>(4) 有關稅捐方面，依現行規定重劃完成後土地係地價稅僅減半徵收2年，恐不符實務需求，為維護地主權益，請稅捐單位研議放寬。</p> <p>(5) 區內工廠配合重劃拆遷形同剝奪其適用「工廠輔導法」之權利，請主管機關研議是否有相關配套措施。</p>	<p>(1) 地政局回覆：</p> <p>有關公展期間人民陳情已由本府城鄉發展局彙整提請本市都市計畫委員會審議，本府地政局將依後續相關規定辦理重劃作業。</p> <p>(2) 地政局回覆：</p> <p>已將座談會圖資、簡報及會議紀錄等相關資料置於地政局網站供民眾下載閱覽。</p> <p>(3) 經濟發展局回覆（108年11月15日新北經工字第1082107930號函）：</p> <ul style="list-style-type: none"> • 對於當地廠商的搬遷輔導措施，短期經濟發展局將透過實地訪視說明協助合法經營、建置「新北市工業用地供需服務資訊網」媒合私有工業用地，長期則透過公有產業用地招商及爭取新設產業園區等方式，協助未登記工廠搬遷及合法設廠。且為利當地廠商搬遷，亦將依「新北市興辦公共工程用地地上物拆遷輔償救濟自治條例」規定，針對各建築改良物及工廠生產設備搬遷進行查估，提供其搬遷之合法救濟。 • 「新北市工業用地供需服務資訊網」公開目前閒置之工業用地、廠房資訊，目前約有1,384筆物件資訊，將持續更新用地資訊，且已於108年8月28日及9月12日於新莊區公所，邀集仲介業者、廠商相關機關辦理輔導搬遷媒合暨重劃案相關期程說明會。如有個案需輔導，請洽經濟發展局服務窗口29603456分機5391童先生。 	一區

編號	提問人及發言內容：	綜合回覆	區
		<p>(4) 稅捐稽徵處回覆(108年11月5日新北稅莊一字第1084818675號函)：土地所有權人建議重劃完成後地價稅減半徵收期限延長：土地稅減免規則第17條已明定，重劃完成後地價稅減半徵收期限為2年，爰依現行規定尚無地價稅減半期限延長之適用。</p> <p>(5) 經濟發展局回覆(108年11月22日E-mail)：對於當地廠商的搬遷輔導措施，已透過實地訪視說明協助合法經營，並建置「新北市工業用地供需服務資訊網」媒合私有工業用地，且於108年8月28日及9月12日舉辦輔導搬遷媒合暨重劃案相關期程說明會，將持續提供媒合輔導。當地廠商仍可依修訂之工廠管理輔導法條文申請納管，惟修正條文尚未公告施行，將持續關注中央相關配套修訂進度及施行日期，輔導當地業者辦理後續事宜。</p>	
2.	<p>謝區長文祥：</p> <p>(1) 泰山區於民國50多年時曾經辦過農地重劃，其已負擔之土地是否應還給原地主。</p> <p>(2) 有關公設負擔，例如停車場、公園等是否都包括在45%開發費用內，或可以使用重劃基金，請相關單位幫我們解答。</p>	<p>地政局回覆：</p> <p>(1) 本案重劃前已辦竣農地重劃之土地，將另行研擬減輕負擔原則可行性。</p> <p>(2) 按「土地所有權人依本條例第六十條規定，應共同負擔之項目如下：一、公共設施用地負擔：指重劃區內供公共使用之道路、溝渠、兒童遊樂場、鄰里公園、廣場、綠地、國民小學、國民中學、停車場、零售市場等十項用地…。二、費用負擔：指工程費用、重劃費用…工程費用，指道路、橋樑、溝渠、地下管道、兒童遊樂場、鄰里公園、廣場、綠地、平面停車場等公共設施之規劃設計、施工、整地、材料、工程管理費用…」為市地重劃實施辦法第21條所明定，依上開規定停車場及公園之用地取得及其工程費用皆為土地所有權人之共同負擔。</p>	一區

(二) 民眾提問：都市計畫類

編號	提問人及發言內容：	綜合回覆	區
1.	<p>(1)泰山貴和段 509-1 及 509-13 地號土地 2 筆均合法房屋，而且已申請(陳情)排除都市計畫。</p> <p>(2)105 年後逕自分割 251、251-1、238、238-1 地號土地，107 年 8 月 7 日請新北市議長陳情，會議結論為：本案建物位於塹仔圳重劃範圍內所有權人已申請保留不參與重劃，倘樁位有疑義，為維護民眾合法權益，請市府將本案緊鄰之計畫道路辦理修正，亦不影響其他地主參與重劃分配地之權益。</p>	<p>城鄉發展局回覆(108 年 11 月 8 日新北城都字第 1082106370 號函)：</p> <p>(1) 查無泰山區貴和段 509-1、509-13 地號等 2 筆土地，請再行確認地段地號。</p> <p>(2) 再查貴和段 251、251-1、238、238-1 地號等 4 筆土地，係屬 91 年 12 月 31 日發布實施「擬定泰山都市計畫(塹仔圳地區)(三期防洪拆遷安置方案)細部計畫」案之第一種住宅區及道路用地，依計畫規定，第一種住宅區指定為都市更新地區，得不參加市地重劃；另道路用地部分，因部份合法建築物超出重劃範圍部分其土地皆屬同一人，基於地主權益，於本次刻正辦理之「變更泰山都市計畫(塹仔圳地區)細部計畫(第一次通盤檢討)案，予以調整公共設施用地，排除重劃，並經 108 年 7 月 11 日新北市都市計畫委員會第 104 次會議審議通過在案，惟本通檢案尚未完成法定程序，實際變更情形仍應依都市計畫發布實施內容為準。</p>	一區
2.	<p>(1) 本次公五之二用地與上次規劃不同，本人反對本次規劃為公園用地。</p> <p>(2) 依本人及本區之所有人目前持有之區域無法就近分配，影響往後此區所有人之分配權利、權益。</p>	<p>(1) 城鄉發展局回覆(108 年 11 月 8 日新北城都字第 1082106370 號函)：已錄案納入刻正辦理「變更泰山都市計畫(塹仔圳地區)主要計畫(第一次通盤檢討)」案之公民或團體陳情意見，後續提請都市計畫委員會審議。</p> <p>(2) 地政局回覆： 依市地重劃實施辦法第 31 條規定：「重劃後土地分配之位置，以重劃前原有土地相關位次分配於原街廓之面臨原有路街線者為準，其調整分配方法如下：…重劃前土地位於共同負擔之公共設施用地或非共同負擔之公共設施用地，經以公有土地、抵費地指配者，其</p>	一區

編號	提問人及發言內容：	綜合回覆	區
		分配位置由主管機關視土地分配情形調整之。」。是本市都市計畫發布實施後，後續本府地政局將依上開相關規定辦理土地分配作業。	
3.	新莊中正路兩側商業區在第一次都市計畫公告時道路規劃、街廓規模可說氣勢宏偉，前程似錦，之後因為數次區內合法房屋保留，造成區內道路雜亂、街廓畸形，商業區的價值可說蕩然無存，希望將現有商業區改為住宅區。	城鄉發展局回覆（108年11月8日新北城都字第1082106370號函）： 將錄案納入刻正辦理「變更新莊都市計畫（塭仔圳地區）主要計畫（第一次通盤檢討）」案之公民或團體陳情意見，後續提請都市計畫委員會審議。	一區
4.	本土地位於中正路上並與住一區塊緊鄰，我們懇請市府城鄉發展局能將本土地劃入緊鄰的住一區塊內，形成較完整的住一區塊。		二區
5.	(1)希望政府幫我們規劃好合適的工業地，再來開說明會。 (2)不同意拆遷。		一區
6.	現住址：新北市泰山區180號1樓，希望能排除重劃。(新生路有地號，可換現住址不拆嗎？)	城鄉發展局回覆（108年11月8日新北城都字第1082106370號函）： 已錄案納入刻正辦理「變更新莊都市計畫（塭仔圳地區）主要計畫（第一次通盤檢討）」案之公民或團體陳情意見，後續提請都市計畫委員會審議。	一區
7.	本區容積的訂定，不符合區域繁榮的情況，應予以提高。	城鄉發展局回覆（108年11月8日新北城都字第1082106370號函）：	一區
8.	新北市的住三容積率為210%，但臺北市的建地建蔽率45%、容積率225%，高雄市的建蔽率50%、容積率240%，為何不一樣？希望提高容積率，面積加大，增加房屋稅收與地方稅收。	將錄案納入刻正辦理「變更新莊、泰山都市計畫（塭仔圳地區）主要計畫（第一次通盤檢討）」案之公民或團體陳情意見，後續提請都市計畫委員會審議。	二區
9.	訂定容積率應限制容積移轉項目，既然已規定容積率，就不要有其他名目移轉進來，容積率多少就多少，否則這些多出來的都		二區

編號	提問人及發言內容：	綜合回覆	區
	跑到建商那邊去了(因大部份地主並不清楚可建多少，大都被建商矇混過去了)。		
10.	新泰塭仔圳市地重劃排除參與市地重劃合法房屋，不應只限容積 115%，應比照鄰區容積比例，如副都心排都心排除住宅區限制 300%比例。		二區
11.	本社區住戶卓火生收到貴府來文，新北府地劃字第 1081062884 號，此文所指重劃區域為安泰段(新莊)855-1、858-1 地號。此 2 筆地號於 99 年 10 月 15 日發布實施之「擬定新莊都市計畫(中港及丹鳳地區)細部計畫」案，發布通過為住宅區土地。請勿再將此 2 地號土地列入重劃區內，及勿收到重劃公文，以免造成此 2 地號的 2 個社區約 150 餘戶住戶困擾及民怨，謝謝。	城鄉發展局回覆(108 年 11 月 8 日新北城都字第 1082106370 號函)： 經查新莊區安泰段 855-1、858-1 地號土地非屬塭仔圳市地重劃範圍內。	一區
12.	190-1 地號(新北市新莊區新泰路 277 巷 19 號四樓)不願參與市地重劃。	城鄉發展局回覆(108 年 11 月 8 日新北城都字第 1082106370 號函)： 陳情人未指明具體陳情位置，請備具相關文件後，再續錄案納入公民或團體陳情意見，提請都市計畫委員會審議。	一區
13.	最小開發面積太大無法各自持有一塊土地。		一區
14.	(1) 都市計畫充滿矛盾。靠近捷運站周邊給予獎勵容積，其他地主會覺得怎樣？「你們也可以把我分去捷運站旁邊，不用給我獎勵。」「我們土地旁分到變電所、電信設施，為什麼沒有補償？」一大堆的不合理，就在政府各部門間踢來踢去就不見了。 (2) 目前重劃區的公告現值都偏低，只有不到 5、6 萬，將來可以抵費地就是以此成本取得，跟市價相去甚	(1) 城鄉發展局回覆(108 年 11 月 8 日新北城都字第 1082106370 號函)：將錄案納入刻正辦理「變更新莊、泰山都市計畫(塭仔圳地區)細部計畫(第一次通盤檢討)」案之公民或團體陳情意見，後續提請都市計畫委員會審議。 (2) 地政局回覆： • 按「重劃前後之地價應依下列規定查估後，提請地價評議委員會評定之：一、重劃前之地價應先調查土地位置、地勢、交通、使用狀況、買賣實例及當期公告現值等資料，分別估計重劃前各宗	一區

編號	提問人及發言內容：	綜合回覆	區
	遠，美名為重劃，實際上是侵占私產。	<p>土地地價。二、重劃後之地價應參酌各街廓土地之位置、地勢、交通、道路寬度、公共設施、土地使用分區及重劃後預期發展情形，估計重劃後各路街之路線價或區段價。」為市地重劃實施辦法第 20 條所明定，本局將依相關規定辦理重劃前後地價評定事宜。</p> <ul style="list-style-type: none"> • 另按「主管機關對於重劃區內之抵費地，於土地分配結果公告確定後…，應訂定底價辦理公開標售…底價不得低於各宗土地之評定重劃後地價…」、「重劃區之抵費地售出後所得價款應優先抵付重劃總費用，如有盈餘時，應以其半數撥充實施平均地權基金，半數作為增添該重劃區公共設施建設、管理、維護之費用…」為市地重劃實施辦法第 54 條、第 56 條所明定，抵費地售出所得價款折抵重劃費用後所得盈餘，係滿足未來重劃區內公共設施興闢、維護等經費需求，以維持及提升重劃區生活機能，故市地重劃是依都市計畫內容興闢公共設施用地以健全地區發展機能。 	
15.	<p>(1) 住宅區中設有變電所，是否可遷移？</p> <p>(2) 避免影響人體健康，若不遷移，則配地的比例是否可以提高？</p>	<p>(1) 城鄉發展局回覆（108 年 11 月 8 日新北城都字第 1082106370 號函）：將錄案納入刻正辦理「變更泰山都市計畫(塭仔圳地區)主要計畫(第一次通盤檢討)」案之公民或團體陳情意見，後續提請都市計畫委員會審議。</p> <p>(2) 地政局回覆： 按「…重劃區內供公共使用之道路、溝渠、兒童遊樂場、鄰里公園、廣場、綠地、國民小學、國民中學、停車場、零售市場等十項用地，除以原公有道路、溝渠、河川及未登記地等四項土地抵充外，其不足土地及工程費用、重劃費用與貸款利息，由參加重劃土地所有權人按其土地受益比例共同負擔…」為平均</p>	一區

編號	提問人及發言內容：	綜合回覆	區
		地權條例第 60 條所明定，重劃區內公共設施用地、工程及重劃費用等負擔須由土地所有權人按其土地受益比例共同負擔，本局將依市地重劃實施辦法等規定辦理分配作業，以維護民眾參與重劃配地權益。	
16.	(1)新莊路 763 巷房屋前保留通道，不要淹水。 (2)園道做多功能使用上層園道、下層做停車場。	地政局回覆： (1) 本案已納入重劃工程細部設計。 (2) 市地重劃工程以平面工程及地下民生管線為主，相關立體化建設將俟土地點交予管理機關後，由主管機關評估辦理。	二區
17.	希望能與地主再多些溝通，實務上有需要多考量。	(1) 地政局回覆： 本府前以正式公文及檢附土地所有權人意願調查表通知土地及地上物所有權人召開範圍勘選座談會並於會中敘明重劃意旨，後續將彙整土地所有權人意願調查表結果併同提送重劃計畫書予內政部預審。 依市地重劃實施辦法第 14 條規定：「重劃地區選定後，主管機關應舉辦座談會，並擬具市地重劃計畫書，報請上級主管機關核定。」，是相關意願調查係內政部前次審核重劃計畫書時函請本府修正補充之意見。調查表上載有姓名、身分證字號、聯絡電話、通訊地址及其土地座落之地段號等資料，土地所有權人填妥其意願及相關意見送交本府後，本府據以辦理報部復審及其他相關研商作業。 (2) 城鄉發展局回覆 (108 年 11 月 25 日新北城都字第 1082163086 號函)： 經查本案自 98 年起辦理都市計畫通盤檢討，歷次辦理 3 次公開展覽，並召開過 13 場公開說明會及 10 場市地重劃座談會，邀請塹仔圳範圍內土地所有權人說明都市計畫及市地重劃相關內容，	一區

編號	提問人及發言內容：	綜合回覆	區
		倘陳情人對於都市計畫尚有疑問，可洽詢市府城鄉發展局。	
18.	已於 103 年 5 月 20 日「變更泰山都市計畫(塭仔圳地區)主要計畫」案座談會中確認已排除在都更公共道路之外，依據 83 年 11 月 9 日內政部相單位達成「宗教專區內禁止徵收及拆除相關建物」之決議。	城鄉發展局回覆(108 年 11 月 8 日新北城都字第 1082106370 號函)： 經查財團法人天主教瑪利亞仁慈傳教會土地前於 101 年 7 月 26 日北城都字第 1012215621 號函錄案納入本次刻正辦理「變更泰山都市計畫(塭仔圳地區)主要計畫(第一次通盤檢討)」案之公民或團體陳情意見，將泰山段三小段 467、468、469、469-2、469-3 地號土地指定為宗教專用區，並經 103 年 3 月 18 日內政部都市計畫委員會第 823 次會議審議通過在案，惟本通檢案尚未完成法定程序，實際變更情形仍應依都市計畫發布實施內容為準。	一區
19.	保留唯一居住房屋，不參與重劃。	城鄉發展局回覆(108 年 11 月 8 日新北城都字第 1082106370 號函)： (1) 有關陳情人陳情新莊區瓊林段 931、931-1、933、942、942-1、940、940-1 地號土地房屋原地保留，不參與重劃一案，已錄案納入刻正辦理「變更新莊都市計畫(塭仔圳地區)細部計畫(第一次通盤檢討)」案之公民或團體陳情意見，後續提請都市計畫委員會審議。 (2) 有關陳情土地新莊區瓊林段 912、912-2 地號等 2 筆土地，考量既有合法密集聚落權益，於本次刻正辦理之「變更新莊都市計畫(塭仔圳地區)細部計畫(第一次通盤檢討)」案，劃設為第一種住宅區，排除市地重劃範圍，並經 108 年 7 月 11 日新北市都市計畫委員會第 104 次會議審議通過在案，惟本通檢案尚未完成法定程序，實際變更情形仍應依都市計畫發布實施內容為準。 (3) 有關陳情人陳情新莊區瓊林段 958、962 地號土地房屋原地保留，不參與重劃一案，將錄案納入刻正辦理「變更新莊都市計畫(塭仔圳地區)細部計畫(第一次	二區

編號	提問人及發言內容：	綜合回覆	區
		<p>通盤檢討)」案之公民或團體陳情意見，後續提請都市計畫委員會審議。</p> <p>(4) 有關陳情人陳情新莊區公正段 2 地號等 24 筆土地房屋原地保留，不參與重劃一案，將錄案納入刻正辦理「變更新莊都市計畫(塭仔圳地區)細部計畫(第一次通盤檢討)」案之公民或團體陳情意見，後續提請都市計畫委員會審議。</p> <p>(5) 有關陳情人陳情新莊區瓊林段 871-2 地號土地房屋原地保留，不參與重劃一案，將錄案納入刻正辦理「變更新莊都市計畫(塭仔圳地區)細部計畫(第一次通盤檢討)」案之公民或團體陳情意見，後續提請都市計畫委員會審議。</p>	
20.	土地所有權人申請維持現狀。	<p>城鄉發展局回覆(108年11月8日新北城都字第1082106370號函)：</p> <p>有關左列陳情案，將錄案納入刻正辦理「變更泰山都市計畫(塭仔圳地區)細部計畫(第一次通盤檢討)」案之公民或團體陳情意見，後續提請都市計畫委員會審議。</p>	一區
21.	家父曾於104年7月申請保留重劃範圍內既有合法建物(自有住宅)不予進行拆除，未獲同意，故不願參與重劃。	<p>城鄉發展局回覆(108年11月8日新北城都字第1082106370號函)：</p> <p>有關左列陳情案，將錄案納入刻正辦理「變更新莊都市計畫(塭仔圳地區)細部計畫(第一次通盤檢討)」案之公民或團體陳情意見，後續提請都市計畫委員會審議。</p>	二區
22.	市府無視人民意堅決反對迫遷，合法土地房屋主張反對併入重劃區。	<p>有關左列陳情案，將錄案納入刻正辦理「變更新莊都市計畫(塭仔圳地區)細部計畫(第一次通盤檢討)」案之公民或團體陳情意見，後續提請都市計畫委員會審議。</p>	二區
23.	在此居住已3代，唯一房子，打死都不會搬。		二區
24.	本地號因上面有建築物，而其住戶人數眾多不利搬遷，故本建物可否不參與重劃。		二區
25.	土地所有權人申請排除重劃區。		二區
26.	<p>(1) 分回面積比率太少。</p> <p>(2) 容積率太低。</p>	<p>(1) 地政局回覆：</p> <p>按「…重劃區內供公共使用之道路、溝渠、兒童遊樂場、鄰里公園、廣場、綠地、國民小學、國民中學、停車場、零</p>	二區

編號	提問人及發言內容：	綜合回覆	區
		<p>售市場等十項用地，除以原公有道路、溝渠、河川及未登記地等四項土地抵充外，其不足土地及工程費用、重劃費用與貸款利息，由參加重劃土地所有權人按其土地受益比例共同負擔…」為平均地權條例第 60 條所明定，重劃區內公共設施用地、工程及重劃費用等負擔須由土地所有權人按其土地受益比例共同負擔，本局將依市地重劃實施辦法等規定辦理分配作業。</p> <p>(2) 城鄉發展局回覆： 有關左列陳情案，將錄案納入刻正辦理「變更新莊都市計畫(塭仔圳地區)細部計畫(第一次通盤檢討)」案之公民或團體陳情意見，後續提請都市計畫委員會審議。</p>	區
27.	重劃土地太多了，看屋銷售不好，工業地缺。	<p>(1) 城鄉發展局回覆 (108 年 11 月 8 日新北城都字第 1082106370 號函): 將錄案納入刻正辦理「變更泰山都市計畫(塭仔圳地區)主要計畫(第一次通盤檢討)」案之公民或團體陳情意見，後續提請都市計畫委員會審議。</p> <p>(2) 經濟發展局回覆 (108 年 11 月 5 日新北經工字第 1082028011 號函): 對於當地廠商的搬遷輔導措施，短期透過實地訪視說明協助合法經營、建置「新北市工業用地供需服務資訊網」媒合私有工業用地，長期透過公有產業用地招商及爭取新設產業園區等方式，協助未登記工廠搬遷及合法設廠。且為利當地廠商搬遷，亦將依「新北市興辦公共工程用地地上物拆遷補償救濟治條例」規定，針對各建築改良物及工廠生產設備搬遷進行查估，提供其搬遷之合法救濟。</p> <p>(3) 長期措施部分，為因應未來新北市產業發展需求，積極爭取新設產業用地，包</p>	一區

編號	提問人及發言內容：	綜合回覆	區
		含向經濟部爭取編訂淡海新市鎮、泰山楓江、樹林柑園及瑞芳第二工業區等四處，預計將來約可釋出產業用地面積218公頃。	
28.	祖屋要保留，以免愧對先祖。	城鄉發展局回覆(108年11月8日新北城都字第1082106370號函)： 已錄案納入刻正辦理「變更新莊都市計畫(塭仔圳地區)細部計畫(第一次通盤檢討)」案之公民或團體陳情意見，後續提請都市計畫委員會審議。	二區
29.	少子化、空屋率高、重劃案規劃大多是住宅區及少部分商業區是無法帶動塭仔圳經濟發展，屆時變荒地，難以接受。	城鄉發展局回覆(108年11月8日新北城都字第1082106370號函)：將錄案納入刻正辦理「變更新莊都市計畫(塭仔圳地區)主要計畫(第一次通盤檢討)」案之公民或團體陳情意見，後續提請都市計畫委員會審議。	一區
30.	現有父母、老人居住，而現況很好。		二區
31.	原住戶在此居住七代以上，傳承有序，無力在外購屋，將以前所學，不怕死、不知死的精神守護家園居住權，寧戰死不搬遷。		一區
32.	三代在這裡，父母親打拚一輩子留下來的，想留給後代一個有想念的地方。		一區
33.	(1) 開發的時機點不對，希望延後開發，等周邊已開發重劃區土地去化，人口進駐達8成，才開始進行本區開發。 (2) 應分期分區開發。 (3) 配回土地容積率太低，希望提高容積率。 (4) 應給予大基地開發及建築設計獎勵。	城鄉發展局回覆(108年11月8日新北城都字第1082106370號函)：將錄案納入刻正辦理「變更泰山都市計畫(塭仔圳地區)主要計畫(第一次通盤檢討)」案之公民或團體陳情意見，後續提請都市計畫委員會審議。	一區
34.	(1) 容積率太低(18甲為什麼是300)，補償金(88年6月後)沒有，不合理。 (2) 因為愈後面蓋的農地都因被污染無法種植而不得不	(1) 城鄉發展局回覆(108年11月8日新北城都字第1082106370號函)：將錄案納入刻正辦理「變更泰山都市計畫(塭仔圳地區)主要計畫(第一次通盤檢討)」案之公民或團體陳情意見，後續提請都市計畫委員會審議。	一區

編號	提問人及發言內容：	綜合回覆	區
	蓋，愈守法愈沒補償很不合理。	<p>(2) 地政局回覆：</p> <p>本府皆依新北市興辦公共工程用地地上物拆遷補償救濟自治條例及新北市政府辦理公共工程地上物查估拆遷補償救濟標準等規定辦理地上物查估及後續補償費公告作業。</p> <p>考量塹仔圳區內地上物密集，現況通道狹小，為加強公共安全及公共設施服務機能、都市計畫辦理整體規劃開發，以兼顧地區發展需要，並維護民眾參與重劃權益。</p>	
35.	不同意參與開發。	<p>城鄉發展局回覆（108年11月8日新北城都字第1082106370號函）：</p> <p>陳情人未載明具體事項，請備具相關文件，倘涉及都市計畫事宜，將錄案納入公民或團體陳情意見，提請都市計畫委員會審議。</p>	一區
36.	<p>(1) 地主可分配土地的比率太低。</p> <p>(2) 為何取消容積獎勵？</p>	<p>(1) 地政局回覆：</p> <p>按「…都市計畫指定整體開發之地區，其以市地重劃方式開發者，應以都市計畫指定整體開發地區為重劃地區範圍…」、「…重劃區內供公共使用之道路、溝渠、兒童遊樂場、鄰里公園、廣場、綠地、國民小學、國民中學、停車場、零售市場等十項用地，除以原公有道路、溝渠、河川及未登記地等四項土地抵充外，其不足土地及工程費用、重劃費用與貸款利息，由參加重劃土地所有權人按其土地受益比例共同負擔…」為市地重劃實施辦法第7條第2項及平均地權條例第60條所明定，重劃區內公共設施用地、工程及重劃費用等負擔須由土地所有權人按其土地受益比例共同負擔，本局將依市地重劃實施辦法等規定辦理分配作業，以落實都市計畫發展願景。</p>	一區

編號	提問人及發言內容：	綜合回覆	區
		<p>(2) 城鄉發展局回覆 (108 年 11 月 25 日新北城都字第 1082163086 號函)：</p> <ul style="list-style-type: none"> 有關陳情人陳情土地分配比例太低一節，涉及重劃配地，分屬都市計畫權責。 有關陳情人質疑取消容積獎勵一節，經查本計畫容積獎勵係配合 103 年 5 月 1 日公告實施「都市計畫法新北市施行細則」及全市共通性土地使用分區管制要點做一致性修訂，其獎勵項目仍包含綠建築、智慧建築、捐贈公益設施等項目，並未刪除容積獎勵項目情事。 倘陳情人對於容積獎勵內容仍有質疑，可洽詢市府城鄉發展局。 	
37.	<p>(1) 之前徵收土地未返還，且不清楚配地原則配回土地比例。</p> <p>(2) 可開發最小建築面積太大無法多人擁有。</p>	<p>(1) 地政局回覆：</p> <ul style="list-style-type: none"> 按「…重劃區內供公共使用之道路、溝渠、兒童遊樂場、鄰里公園、廣場、綠地、國民小學、國民中學、停車場、零售市場等十項用地，除以原公有道路、溝渠、河川及未登記地等四項土地抵充外，其不足土地及工程費用、重劃費用與貸款利息，由參加重劃土地所有權人按其土地受益比例共同負擔…」、「重劃後土地分配之位置，以重劃前原有土地相關位次分配於原街廓之面臨原有路街線者為準…」為平均地權條例第 60 條及市地重劃實施辦法 31 條所明定，重劃區內公共設施用地、工程及重劃費用等負擔須由土地所有權人按其土地受益比例共同負擔，本局將依相關規定辦理分配作業。 次按「…都市計畫指定整體開發之地區，其以市地重劃方式開發者，應以都市計畫指定整體開發地區為重劃地區範圍…」、「重劃計畫書經核定後，主管機關應即依法公告…」，市 	一區

編號	提問人及發言內容：	綜合回覆	區
		<p>地重劃實施辦法第 7 條及第 16 條定有明文，故本局係依上開規定辦理市地重劃作業。</p> <ul style="list-style-type: none"> 目前第一區重劃總負擔概估為 45%，全區平均土地配回率約 55%，後續重劃作業將依實際土地分配公告內容為準。 <p>(2) 城鄉發展局回覆 (108 年 11 月 25 日新北城都字第 1082163086 號函)：</p> <ul style="list-style-type: none"> 有關陳情人陳情開發最小面積太大一節，考量都市整體景觀與設計，於土地使用管制要點規定，位於商業區、臨接主要幹道或河川、大型公園等者，指定最小基地開發規模，其餘街廓未限制最小開發規模，仍可建築開發使用。 倘陳情人對於最小基地開發規模規定仍有質疑，可洽詢市府城鄉發展局。 	
38.	景氣不好空屋率高，漠視產業爭議，反對開發，居民被迫流離失所。	城鄉發展局回覆 (108 年 11 月 25 日新北城都字第 1082163086 號函)：	一區
39.	怕與先頭前重劃一樣荒廢許久，雜草叢生，少子化空地空屋剩很多。	有關左列陳情案，將錄案納入刻正辦理「變更泰山都市計畫(塭仔圳地區)主要計畫(第一次通盤檢討)」案之公民或團體陳情意見，後續提請都委會審議。	一區
40.	(1)重劃區域過大建議分 4~5 區辦理。 (2)副都心餘屋過多，建議延後辦理。		一區
41.	希望延後進行重劃案。		一區
42.	房價太高同時滯銷故重劃時間應暫緩。		一區
43.	新莊空屋太高，為何需要開發？	城鄉發展局回覆 (108 年 11 月 25 日新北城都字第 1082163086 號函)：	一區
44.	私辦重劃地主利益較多，希望能改為私辦重劃。	有關左列陳情案，將錄案納入刻正辦理「變更新莊都市計畫(塭仔圳地區)主要計畫(第	一區

編號	提問人及發言內容：	綜合回覆	區
45.	土地重劃方案，地目使用比例未符合，都市未來發展人口老化後須建商地目嗎？新北市未開發土地還很多。	一次通盤檢討)」案之公民或團體陳情意見，後續提請都委會審議。	一區
46.	本人有維護建物安全及外觀能力，且都更條件比現有更差。		二區
47.	合法房屋（民國 50 年前）100% 保留原地重建。	城鄉發展局回覆（108 年 11 月 25 日新北城都字第 1082163086 號函）： 有關左列陳情案，已錄案納入刻正辦理 「變更新莊都市計畫(塭仔圳地區)主要計畫(第一次通盤檢討)」案之公民或團體陳情意見，後續提請都委會審議。	二區
48.	徵收的土地目前是區外本工廠的貨車通行使用申請字號：新北城都字第 1081747081 號。		二區
49.	合法房屋，排除重劃。		二區
50.	已於 85 年核准建築成為公寓了。	城鄉發展局回覆（108 年 11 月 25 日新北城都字第 1082163086 號函）： 經查陳情土地(新莊區安泰段 858 地號土地)係屬新莊計畫範圍之住宅區，非屬塭仔圳市地重劃範圍。	一區
51.	新莊副都中心為建土地還很多，應當有配套才進行。	城鄉發展局回覆（108 年 11 月 25 日新北城都字第 1082163086 號函）： 陳情人未載明具體事項，請備具相關文件，倘涉及都市計畫事宜，將錄案納入公民或團體陳情意見，提請都委會審議。	一區
52.	非針對土地所有權人更好利用價值的規劃。		一區
53.	不同意參加重劃。		一區
54.	本人不同意參加新北市新、泰塭仔圳市地重劃案，請排除市地重劃，詳附件共 2 頁。	城鄉發展局回覆（108 年 11 月 25 日新北城都字第 1082163086 號函）： (1) 本計畫區原於 57 年公告淡水河洪水平原一級管制區，並於 62 年最初擬定都市計畫時，劃設為農業區，禁限建多年，後續配合管制區解除及「台北地區防洪三期工程拆遷安置計畫」安置洪水平原管制區內之住家及工廠，辦理都市發展用地整體開發計畫，其主要計畫分別於 87 年 3 月 27 日發布實施，嗣後辦理擬定細部計畫暨配合變更主要計畫案，並於 91 年 12 月 31 日發布實施，依計畫規定採市地重劃方式整體開發。 (2) 塭仔圳地區禁限建多年，區內鐵皮違章	二區

編號	提問人及發言內容：	綜合回覆	區
		<p>工廠林立，道路蜿蜒狹窄，公安火災事件頻傳，河川嚴重汙染且為易淹水地區，在重劃計畫書 105 年 4 月經內政部地政司審議後，中央也支持本地區推動公共安全、改善環境品質的理念，有計畫推動之必要。</p>	
55.	美華社區鄰居範圍資料？	<p>城鄉發展局回覆（108 年 11 月 29 日 E-mail）：</p> <p>(1) 美華新村前於 104 年提出排除重劃，經 108 年 6 月 18 日內政部都委會審議通過，將新莊區建國段 46、47、48、49、50、52、53、54、55、57-1、58-1、59、60、61、62、63、64、65、66、66-1、67、68、68-1、69、70、71、72、73、74、75、76、77、78、79、80、81、82、83、83-1、84、84-1、84-2、85、85-1、86、86-1、87、87-1、88、88-1、89、89-1、91、92、93、93-1、94 地號等 57 筆土地合法房屋範圍與夾雜其中之建國段 45-1、51、56(部分)、56-1、57、58 地號及瓊泰段 947-2 地號之公有地(部分)一併排除重劃，變更為第一種住宅區，以保障既有合法密集聚落之居住權益。</p> <p>(2) 有關陳情人所提要求提供美華社區鄰居資料部分，因涉及個人資料保護權益，不便提供。</p>	二區

(三) 民眾提問：工廠安置

編號	提問人及發言內容：	綜合回覆	區
1.	<p>楓江產區可否與搬遷時間做銜接？</p>	<p>經濟發展局回覆（108年11月5日新北經工字第1082028011號函）：</p> <p>(1) 對於當地廠商的搬遷輔導措施，短期透過實地訪視說明協助合法經營、建置「新北市工業用地供需服務資訊網」媒合私有工業用地，長期透過公有產業用地招商及爭取新設產業園區等方式，協助未登記工廠搬遷及合法設廠。且為利當地廠商搬遷，亦將依「新北市興辦公共工程用地地上物拆遷輔償救濟自治條例」規定，針對各建築改良物及工廠生產設備搬遷進行查估，提供其搬遷之合法救濟。</p> <p>(2) 長期措施部分，為因應未來新北市產業發展需求，積極爭取新設產業用地，包含向經濟部爭取編訂淡海新市鎮、泰山楓江、樹林柑園及瑞芳第二工業區等四處，計約可釋出產業用地面積 218 公頃，惟其尚在可行性評估階段，恐無法與本區開發時程配合。</p>	一區
2.	<p>(1) 可否先幫我們規劃工業區，再來要求我們搬遷，這樣所有的工廠都不會有意見，而且會非常樂意搬遷。</p> <p>(2) 故目前不同意搬遷。</p>	<p>(1) 地政局回覆：</p> <p>本案目前都市計畫已於第一區及第二區依陳情需求規劃產業專用區，並提請都市計畫委員會審議。</p>	一區
3.	<p>先安置再拆遷，我們都不同意拆。</p>	<p>(2) 經濟發展局回覆（108年11月5日新北經工字第1082028011號函）：</p>	一區
4.	<p>不同意搬遷，因為公司現有 600 坪廠房及數十位員工生計問題。</p>	<p>• 對於當地廠商的搬遷輔導措施，短期透過實地訪視說明協助合法經營、建置「新北市工業用地供需服務資訊網」媒合私有工業用地，長期透過公有產業用地招商及爭取新設產業園區等方式，協助未登記工廠搬遷及合法設廠。且為利當地廠商搬遷，亦將依「新北市興辦公共工程用地地上物拆遷輔償救濟自治條例」規定，針對</p>	一區
5.	<p>我們是生產工廠，沒有現成工廠用地，或者沒有先媒合就要先拆，往後如何生產？員工生計會如何？所以我不同意拆遷。</p>		一區
6.	<p>廠商如何安置？是不是應先安置再拆？</p>		一區

7.	我們不是地主，是中小企業，面臨拆遷對我們立足此地快 20 年的企業而言，遷移、買地、建廠，真的困難重重，請政府考量我們這些中小企業，謝謝！	<p>各建築改良物及工廠生產設備搬遷進行查估，提供其搬遷之合法救濟。</p> <ul style="list-style-type: none"> 「新北市工業用地供需服務資訊網」公開目前閒置之工業用地、廠房資訊，目前約有 1,384 筆物件資訊，將持續更新用地資訊，且於 108 年 8 月 28 日及 9 月 12 日於新莊區公所，邀集仲介業者、廠商相關機關辦理輔導搬遷媒合暨重劃案相關期程說明會。 	一區	
8.	工廠沒安置。		一區	
9.	工廠也在此地區，無法負擔搬遷費用。		一區	
10.	大批工廠、店家，如何安置？為什麼天主教、基督教的院區就不用徵收，獨厚外國人？而沒有照顧最忠實早期辛苦的這群本土人。		一區	
11.	配套不足，無搬遷之地。		一區	
12.	承租人沒地方(廠房)安置。		一區	
13.	目前工廠營運中，工業用地難找，搬遷有困難。		二區	
14.	工廠營運中，適合工廠難找(本公司建物為合法建物)。		二區	
15.	(1) 有規劃商業區而無工業區，泰山區以工業廠房較多。 (2) 是否先將工業區規劃範圍、方案說出？泰山塹仔圳是工業、工廠較多，不是商業大樓多。		經濟發展局回覆(108年11月5日新北經工字第1082028011號函)： 本區都市計畫已於第一區及第二區分別劃設超過1公頃的產業專用區，未來屬低污染的產業均可進駐。	一區
16.	開會能向中央反應，製造業是社會安定的力量，應廣設工業區(擴大)，以配合當地中小型工業廠，而不是廣開住宅及商業區以利富人及財團，造成中低收入民怨，非政府之福。		一區	
17.	景氣不佳，時機不宜，閒置土地太多！應先輔導安置及提昇地方既有產業。		經濟發展局回覆(108年11月15日新北經工字第1082107930號函)： (1) 對於當地廠商的搬遷輔導措施，短期經濟發展局將透過實地訪視說明協助合法經營、建置「新北市工業用地供需服務資訊網」媒合私有工業用地，長期則	二區
18.	(1) 小地主、廠房、老闆、勞工幾乎為了大財團、利益集團、黑白勢力犧牲了，都輸		一區	

	<p>了。</p> <p>(2) 水利 3%土地高獎勵，政府讓利方式取得小地主共同先行建置工廠。</p>	<p>透過公有產業用地招商及爭取新設產業園區等方式，協助未登記工廠搬遷及合法設廠。且為利當地廠商搬遷，亦將依「新北市興辦公共工程用地地上物拆遷輔償救濟自治條例」規定，針對各建築改良物及工廠生產設備搬遷進行查估，提供其搬遷之合法救濟。</p> <p>(2) 「新北市工業用地供需服務資訊網」公開目前閒置之工業用地、廠房資訊，目前約有 1,384 筆物件資訊，將持續更新用地資訊，且已於 108 年 8 月 28 日及 9 月 12 日於新莊區公所，邀集仲介業者、廠商相關機關辦理輔導搬遷媒合暨重劃案相關期程說明會。如有個案需輔導，請洽經濟發展局服務窗口 29603456 分機 5391 童先生。</p>	
19.	<p>期程倉促，生活適應不及，在地產業未能銜接。</p>	<p>(1) 經濟發展局回覆(108年11月15日新北經工字第1082107930號函)：</p> <ul style="list-style-type: none"> 對於當地廠商的搬遷輔導措施，短期經濟發展局將透過實地訪視說明協助合法經營、建置「新北市工業用地供需服務資訊網」媒合私有工業用地，長期則透過公有產業用地招商及爭取新設產業園區等方式，協助未登記工廠搬遷及合法設廠。且為利當地廠商搬遷，亦將依「新北市興辦公共工程用地地上物拆遷輔償救濟自治條例」規定，針對各建築改良物及工廠生產設備搬遷進行查估，提供其搬遷之合法救濟。 「新北市工業用地供需服務資訊網」公開目前閒置之工業用地、廠房資訊，目前約有 1,384 筆物件資訊，將持續更新用地資訊，且已於 108 年 8 月 28 日及 9 月 12 日於新莊區公所，邀集仲介業者、廠商相關機關辦理輔導搬遷媒合暨重劃案相關期程說明會。如有個案需輔導，請洽經濟發展局服務窗口 29603456 分機 5391 童先生。 	一區

		(2) 城鄉發展局回覆(108年11月25日新北城都字第1082163086號函): 有關陳情人陳情都市規劃內容一案,已錄案納入刻正辦理「變更新莊、泰山都市計畫(塭仔圳地區)主要計畫(第一次通盤檢討)」案之公民或團體陳情意見,後續提請都委會審議。	
20.	(1)設置產業專區地方太小,無法提供廠房、工廠容量,爭取工業、工廠用地增加設置汽車產業專區。 (2)建議搬遷補助方案不應設年限與法規,理應全部補償,「先安置後拆遷」。	(1) 城鄉發展局回覆(108年11月8日新北城都字第1082106370號函):有關陳情人建議增設汽車產業專區一案,將錄案納入刻正辦理「變更新莊都市計畫(塭仔圳地區)主要計畫(第一次通盤檢討)」案之公民或團體陳情意見,後續提請都市計畫委員會審議。 (2) 經濟發展局回覆(108年11月5日新北經工字第1082028011號函): 本區都市計畫已於第一區及第二區分別劃設超過1公頃的產業專用區,未來屬低污染的產業均可進駐。 地上物賠償部分,受本開發案影響之廠商,其補償救濟係依「新北市興辦公共工程用地地上物拆遷補償救濟自治條例」規定,於開發前辦理合法建築改良物補償費與其他建築物救濟金、工廠生產設備搬遷補助費或救濟金、自動搬遷獎勵金、營業損失補償金或救濟金等現況查估,於拆遷前發放。本區都市計畫已於第一區及第二區分別劃設超過1公頃的產業專用區,未來屬低污染的產業均可進駐。	一區
21.	(1) 暫緩一區內有1千多家工廠需搬遷,政府都還有找好地給他們安置,政府所說的土地也就是二三年後才做好的土地,現在要他們結束營業嗎,數萬人的就業人口馬上失業如何拚經濟。	經濟發展局回覆(108年11月5日新北經工字第1082028011號函): (1) 對於當地廠商的搬遷輔導措施,短期透過實地訪視說明協助合法經營、建置「新北市工業用地供需服務資訊網」媒合私有工業用地,長期透過公有產業用地招商及爭取新設產業園區等方式,協助未登記工廠搬遷及合法設廠。且為利	一區

	<p>(2) 拆遷補償講求公平不應該有 88 年之前之後之分繳稅大家都有繳，重劃費用是由抵費地來支付，88 年之後也有出抵費地，公平起見，不應該有 88 年前後之分。</p>	<p>當地廠商搬遷，亦將依「新北市興辦公共工程用地地上物拆遷輔償救濟自治條例」規定，針對各建築改良物及工廠生產設備搬遷進行查估，提供其搬遷之合法救濟。</p> <p>(2) 地上物賠償部分，受本開發案影響之廠商，其補償救濟係依「新北市興辦公共工程用地地上物拆遷補償救濟自治條例」規定，於開發前辦理合法建築改良物補償費與其他建築物救濟金、工廠生產設備搬遷補助費或救濟金、自動搬遷獎勵金、營業損失補償金或救濟金等現況查估，於拆遷前發放。</p>	
22.	<p>要開發配套設施欠缺，遷移千家工廠如何生存。</p>	<p>(1) 經濟發展局回覆 (108 年 11 月 5 日新北經工字第 1082028011 號函)：對於當地廠商的搬遷輔導措施，短期透過實地訪視說明協助合法經營、建置「新北市工業用地供需服務資訊網」媒合私有工業用地，長期透過公有產業用地招商及爭取新設產業園區等方式，協助未登記工廠搬遷及合法設廠。且為利當地廠商搬遷，亦將依「新北市興辦公共工程用地地上物拆遷輔償救濟自治條例」規定，針對各建築改良物及工廠生產設備搬遷進行查估，提供其搬遷之合法救濟。</p> <p>(2) 勞工局回覆 (108 年 11 月 4 日新北勞就字第 1083342034 號函)：</p> <ul style="list-style-type: none"> • 為協助受市地重劃影響之勞工提供以下措施： <ul style="list-style-type: none"> <u>大量解僱勞工預警通報服務</u>：受理雇主大量解僱計畫書及資遣通報，提前入廠為員工進行就業服務相關資源宣導，並協助尋找其他性質相近工作。 <u>勞資爭議處理</u>：提供相關法律諮詢、調解申請及義務律師服務。 <u>職業訓練</u>：針對失業勞工規劃辦理適性之職前訓練班，參訓學員只要符合 	一區

		<p>就業保險被保險人之中高齡者或其他特定對象，可免費參加職業訓練。另非自願性離職者或中高齡或其他特定對象失業者參加全日制職業訓練並符合相關規定者，得請領職業訓練生活津貼。</p> <p><u>就業服務</u>：主動聯繫被資遣勞工提供關懷服務、協助申請失業給付、提供就業媒合、提供就業促進研習課程、運用就業促進工具。</p> <ul style="list-style-type: none"> • 有關勞工因非自願離職，就業保險失業給付內容如下：每月按就業保險退保之當月起前 6 個月平均月投保薪資 60%發給，最長可領取 6 個月；年滿 45 歲或領有社政主管機關核發之身心障礙證明者，最長發給 9 個月。 • 另針對本市未來市地重劃，都市計劃指定開發案，本局已擬定「新北市都市計劃指定整體開發案-勞工局協助受影響勞工補助計畫」協助遷廠勞工，由新北市勞工權益基金提供交通補助、搬遷補助及租屋補助： <ul style="list-style-type: none"> <u>交通補助</u>：依新工作地點與原日常居住處所之距離核發，15 至未滿 20 公里補助 1,000 元，20 至未滿 25 公里補助 1,500 元，25 公里以上補助 2,000 元，最長以 6 個月為限。 <u>搬遷補助</u>：工作地點與遷廠後租屋處所須距離 5 公里以內，最高補助 1 萬元。 <u>租屋補助</u>：每月最高補助 5,000 元，最長以 6 個月為限。 	
23.	<p>(1) 鄰近空地空屋剩很多。</p> <p>(2) 重劃後空地產生雜草影響傳染病。</p> <p>(3) 再過 3 年後再開發。</p> <p>(4) 租房已久，搬遷多處。</p> <p>(5) 工人何去何從怎麼可能拚經濟。</p>	<p>(1) 勞工局回覆 (108 年 11 月 4 日新北勞就字第 1083342034 號函)：</p> <ul style="list-style-type: none"> • 為協助受市地重劃影響之勞工提供以下措施： <ul style="list-style-type: none"> <u>大量解僱勞工預警通報服務</u>：受理雇主大量解僱計畫書及資遣通報，提前入廠為員工進行就業服務相關資源 	一區

24.	現有的空屋率太高不贊成市地重劃，現有鐵皮屋也不贊成拆除，如鐵皮屋拆除塊土地變成雜草叢生又怕被人偷倒垃圾而成環境髒亂點業不好所以不贊成市地重劃，另工人那麼多要到哪地方上班。	宣導，並協助尋找其他性質相近工作。 <u>勞資爭議處理</u> ：提供相關法律諮詢、調解申請及義務律師服務。 <u>職業訓練</u> ：針對失業勞工規劃辦理適性之職前訓練班，參訓學員只要符合就業保險被保險人之中高齡者或其他特定對象，可免費參加職業訓練。	一區
25.	大部份工廠都說要關廠，造成一堆失業勞工。	另非自願性離職者或中高齡或其他特定對象失業者參加全日制職業訓練並符合相關規定者，得請領職業訓練生活津貼。	一區
26.	空屋率太高，在此地的中小企業太多，也沒有規劃讓他們搬遷之去處，希望政府能苦民所苦，那麼多的勞工又何去何從？煩請地方政府能三思，不要搞到民不聊生...留一口飯讓這些辛苦的勞工吃。經濟景氣差，希望政府更能苦民所苦，不要讓失業率再攀升，只求政府能三思而後行，而不是讓集團一直炒地皮而獲利，讓辛苦的勞工們沒一口飯吃。	<u>就業服務</u> ：主動聯繫被資遣勞工提供關懷服務、協助申請失業給付、提供就業媒合、提供就業促進研習課程、運用就業促進工具。 • 有關勞工因非自願離職，就業保險失業給付內容如下：每月按就業保險退保之當月起前 6 個月平均月投保薪資 60%發給，最長可領取 6 個月；年滿 45 歲或領有社政主管機關核發之身心障礙證明者，最長發給 9 個月。 • 另針對本市未來市地重劃，都市計劃指定開發案，本局已擬定「新北市都市計劃指定整體開發案-勞工局協助受影響勞工補助計畫」協助遷廠勞工，由新北市勞工權益基金提供交通補助、搬遷補助及租屋補助：	一區
27.	(1) 空屋率太高，房價太高沒人買。 (2) 泰山、新莊很多人靠這些地生活，他們要怎麼辦？ (3) 如果不想變更，是否應得更多地主的同意？	交通補助：依新工作地點與原日常居住處所之距離核發，15 至未滿 20 公里補助 1,000 元，20 至未滿 25 公里補助 1,500 元，25 公里以上補助 2,000 元，最長以 6 個月為限。 <u>搬遷補助</u> ：工作地點與遷廠後租屋處所須距離 5 公里以內，最高補助 1 萬元。 <u>租屋補助</u> ：每月最高補助 5,000 元，最長以 6 個月為限。	一區
28.	泰山區失業人口大增。		一區
29.	斷了生計。		二區

		<p>(2) 地政局回覆：</p> <ul style="list-style-type: none">• 本區現況多為鐵皮工廠，消防設備嚴重不足，且區內道路多為狹窄彎曲之私設道路，不利通行及救災，無完善公共設施，重劃後將增設一百多公頃之公共設施，強化地區防救災應變能力，提升居住生活品質，故後續本府地政局將於都市計畫發布實施後據以辦理重劃作業。• 按「重劃地區選定後，主管機關應舉辦座談會，並擬具市地重劃計畫書，報請上級主管機關核定。」為市地重劃實施辦法第 14 條所明定，本意願調查僅作為內政部審核重劃計畫書之參考。• 本府以公文函送土地及地上物所有權人範圍勘選座談會會議通知，於會中已敘明重劃意旨，並蒐集民眾意見，且隨函所附之意願調查表上載有姓名、身分證字號、聯絡電話、通訊地址及土地座落等資料，土地所有權人填妥送交本府後，本府將彙整意願調查表併同重劃計畫書提送內政部預審。	
--	--	--	--

(四) 民眾提問：重劃前期作業

編號	提問人及發言內容：	綜合回覆	區
1.	(1) 重劃計畫書在明年 4 月確定會公告嗎？ (2) 如果重劃計畫書被退是否不執行重劃？	<p>地政局回覆：</p> <p>按「…都市計畫指定整體開發之地區，其以市地重劃方式開發者，應以都市計畫指定整體開發地區為重劃地區範圍…」、「重劃計畫書經核定後，主管機關應即依法公告…」為市地重劃實施辦法第 7 條及第 16 條所明定，本案前於 104 年 11 月及 106 年 12 月報請內政部預審，惟內政部退請本府檢討都市計畫內容再報審議，刻由本府城鄉發展局修正都市計畫提請都市計畫委員會審議，將於都市計畫發布實施後依相關規定辦理重劃作業。</p>	一區
2.	重劃這次是辦真的，還是假的？		一區
3.	希望趕快開發，因為等太久了，地主多希望快開發，新莊、泰山才有發展。		二區
4.	請市政府加速辦理開發，因為土地位於 林段，因為去年登革熱的問題，已經被衛生局和環保局會勘，已不堪其擾，所以希望加速開發。		二區
5.	(1) 希望加速開發，不要讓少數非法使用民眾來綁架多數地主權利。 (2) 公共安全：希望減少違章工廠火災的發生。 (3) 公共衛生：希望減少登革熱的發生。 (4) 依法行政，加速推動。		二區
6.	(1) 反對的人都已有人陳案，城鄉局也都有變更，為何填同意書，地主們都被延期，數次變更沒信心了。 (2) 鐵皮屋承租人已都有安置及補償計畫，真的不要讓工廠老闆擔擱了。 (3) 請依期程開發不要再喊狼來了。		二區
7.	過度開發，對市場價格不好。		二區
8.	台中鐵皮屋百慕達兩位消防弟兄罹難，我們的鐵皮屋再不處理，以後更難處理。紐約傢俱		一區

	2000 坪寧可 72 罰，仍可繼續開業，獲利飽飽，因為太好賺了，為何自己的地是由他人決定命運？		
9.	已被徵收過一次這是第二次了太過分。		一區
10.	不支持圖利財團。		一區
11.	我爺爺顯祖考農地被耕者有田-泰山拿走 6 分地，新莊十八份坑拿走 2 分地，又重劃、又建二省道。		一區
12.	開發期程一再延宕，政府不做為。104 年很多工廠已遷移，現因為開發期程不確定因素，又搬回來進駐，因此造成不確定性，此次希望政府以上說明如期進行。		二區
13.	有意願參加，但至今尚有多項疑義及條件未能釐清或與先前得知訊息有所落差。		一區
14.	煩請正式發文給地主及廠家，發表同意權來決定工作權、所有權、生存權，並核實公告結果，謝謝！	地政局回覆：	一區
15.	來參加的人不同意為多數，但主持人說明不同意不為合法意見，僅為參考用，很令人遺憾來參加此會。	(1) 按「重劃地區選定後，主管機關應舉辦座談會，並擬具市地重劃計畫書，報請上級主管機關核定。」為市地重劃實施辦法第 14 條所明定，本意願調查僅作為內政部審核重劃計畫書之參考。	一區
16.	是否勾不同意重劃居多，整個重劃即可停止？	(2) 本府以公文函送土地及地上物所有權人範圍勘選座談會會議通知，於會中已敘明重劃意旨，並蒐集民眾意見，且隨函所附之意願調查表上載有姓名、身分證字號、聯絡電話、通訊地址及土地座落等資料，土地所有權人填妥送交本府後，本府將彙整意願調查表併同重劃計畫書提送內政部預審。	一區
17.	同意地主應該要團結，不要讓自身權益受損。有鐵皮、餐廳業者，串連反對開發，請主辦單位特別留意，不能讓違規業者主導阻礙開發。		一區
18.	同意書填寫應該更積極，不能只有消極送等民眾寄回，而且 10/31 止仍應繼續進行。		一區

19.	意願書無簽名欄。		一區
20.	關於重劃費用負擔，如何節省花費？有無國家審計？貸款利息是否太高了？	地政局回覆： (1) 按「依本條例規定實施市地重劃時，重劃區內供公共使用之道路、溝渠、兒童遊樂場、鄰里公園、廣場、綠地、國民小學、國民中學、停車場、零售市場等十項用地，除以原公有道路、溝渠、河川及未登記地等四項土地抵充外，其不足土地及工程費用、重劃費用與貸款利息，由參加重劃土地所有權人按其土地受益比例共同負擔，並以重劃區內未建築土地折價抵付。…。依第一項規定折價抵付共同負擔之土地，其合計面積以不超過各該重劃區總面積百分之四十五為限。」；「主管機關勘選市地重劃地區時，應就…七、財務計畫事項加以評估」；「重劃地區選定後，主管機關應舉辦座談會，並擬具市地重劃計畫書，報請上級主管機關核定。」。為平均地權條例第 60 條、市地重劃實施辦法第 8 條第 1 項及第 14 條規定。	二區
21.	民國 57 年禁建至今超過 50 年，重劃還須地主負擔經費，不合理。另建議歷次說明書後網站上放民眾之關心 Q & A。	(2) 故依上開法令，市地重劃係由土地所有權人共同負擔公共設施用地及相關重劃費用，其以不超過 45% 為限。 (3) 相關經費編列及核銷仍依法由會計相關單位審查後憑辦。 (4) 後續本府將依都市計畫內容及上開規定製作重劃計畫書後報請內政部核定，另貸款利息係依據五大銀行及本市平均地權基金之加權平均貸款利率預估。 (5) 有關本重劃座談會及民眾關心之意見，本府將於會議紀錄彙整後放置本府地政局網站供民眾閱覽。	二區
22.	新莊副都心的開發令人感覺不好停車，若不開車，公車又遲遲開發腳步慢，或許開發雙層道路可增加停車面積又可減少往後交通的擁塞、祈請市府單位做更長久的打算，即是大眾之福啊！	地政局回覆： 有關高架道路及樑柱設施係屬公路總局，主管機關為中央單位，為避免影響地主共同負擔，本案重劃工程辦理完成平面道路工程後，再續由交通主管機關辦理。	一區

23.	重劃作業時間太長，無家可歸。	地政局回覆： 本局刻正辦理地上物查估作業，預定於都市計畫發布實施後，相關重劃作業期程為：109年6月辦理第一區地上物補償費公告、110年至114年進行重劃工程、114年完成權利變更登記，預計115年可辦理點交土地作業，期間依「新北市興辦公共工程用地地上物拆遷補償救濟自治條例」規定，發給地上物補償費、人口遷移費、及自動搬遷獎勵金，以維護民眾搬遷權益。	一區
24.	世居七十載，年過七十獨居又無謀生能力突然要搬遷不知要往何處去淪為街友嗎？一片茫然。		二區
25.	沒地方住，活不下去。種菜自己吃，勉強過活。		二區
26.	沒錢買房子，無家可歸。		二區
27.	希望分批開發，縮短工程施作空窗期。	地政局回覆： 依市地重劃實施辦法第7條規定：「都市計畫指定整體開發之地區，其以市地重劃方式開發者，應以都市計畫指定整體開發地區為重劃地區範圍，並得依都市計畫劃定之開發分區辦理市地重劃。」，本府地政局將依都市計畫內容分區辦理開發，刻正進行第一區之工程規劃設計及地上物查估作業，預定109年4月公告第一區重劃計畫書，並於自動搬遷作業完成後，儘速進場工程施作，預定於114年完成第一區之開發。	一區
28.	新、泰塭仔圳市地重劃第一區及第二區是否一併同時加速開發。		二區
29.	全球景氣走弱，建議第一區開發成功後再開發第二區。		二區
30.	有條件參加，詳附件。原本65年政府已徵收三角仔小段324-27號，徵收面積149平方公尺，請要納入此次計畫重劃的45%之內先行扣掉，我們再同意餘數面積，此屬合情合理，以避免地主找一塊土地被政府同一地點的都市計畫剝削兩次皮。	地政局回覆： (1) 依市地重劃實施辦法第31條第3項規定：「重劃前政府已取得之公共設施用地，已依計畫闢建使用，且符合本條例施行細則第82條第1款規定之道路…等用地，依本條例第60條第1項規定辦理抵充。」。 (2) 查新莊區海山頭段三角子小段324-27號土地為道路用地，所有權人為新北市政府養護工程處，依上開規定，本府地政局將據以辦理後續土地分配作業。	一區

(五) 民眾提問：地上物拆遷補償

編號	提問人及發言內容：	綜合回覆	區
1.	地上物補償，合法之地上物優予補償，但違規使用者之補償則係以抵費地負擔，等於拿守法地主權益補貼非法使用土地者。	<p>地政局回覆：</p> <p>(1) 本市整體開發區之地上物拆遷補償救濟均係依「新北市興辦公共工程用地地上物拆遷補償救濟自治條例」及「新北市政府辦理公共工程地上物查估拆遷補償救濟標準」規定辦理，其補償數額應以本府主管機關查定公告之結果為準。</p> <p>(2) 合法房屋依新北市興辦公共工程用地地上物拆遷補償救濟自治條例第 6 條第 1 項：「拆除合法建築物，應發給補償費。前項補償費，應按土地徵收當時或重劃計畫書公告日該建築物之重建價格估定之。」</p> <p>(3) 按「重劃區之抵費地售出後所得價款應優先抵付重劃總費用，如有盈餘時，應以其半數撥充實施平均地權基金，半數作為增添該重劃區公共設施建設、管理、維護之費用…」為市地重劃實施辦法第 56 條所明定，抵費地售出所得價款折抵重劃費用後所得盈餘，係滿足未來重劃區內公共設施興闢、維護等經費需求，以維持及提升重劃區生活機能。</p>	一區
2.	新北市地上物拆遷補償救濟自治條例對於 81/1/10 前建造補償 70%；81/1/11-88/6/11 補償 30%，此規定與大部分縣市均傾向補償的原則相悖，而且補償條件也較差。過去重劃案政府跟包商常常獲得極大利益，動則百億元，一方面又跟地主說經費不足，所以不能補償，造成民眾損失，政府卻賺大錢的狀況，是否應回饋給原地主？		一區
3.	88 年 6 月 12 日後建物無補償亦無救濟金，那自動拆除獎勵金可提撥嗎？可否放寬從優補助。		一區
4.	合法房子賠償費，如何算法？例如蓋 1000 萬，是否照賠償？		一區
5.	請問原有合法使用建物如何處理。		二區
6.	林區很多老舊四合院本來就是合法建築，只是沒有使用執照，很多都超過 80 年，希望比照合法建築賠償。		二區
7.	負擔比率過重，沒有確定補償費用。		二區
8.	(1) 合法農舍且有建照，是否會拆除？ (2) 重劃期間所有權人的生活影響、生計問題？		(1) 地政局回覆：按「…應行拆遷之土地改良物或墳墓，以有妨礙重劃土地分配或重劃工程施工所必須拆遷者為限。…」為市地重劃實施辦法第 38 條所明定，倘該建物妨礙重劃土地分配或工程將依相關規定辦理。

(2) 勞工局回覆 (108 年 11 月 4 日新北勞就字第 1083342034 號函)：

- 為協助受市地重劃影響之勞工提供以下措施：

大量解僱勞工預警通報服務：受理雇主大量解僱計畫書及資遣通報，提前入廠為員工進行就業服務相關資源宣導，並協助尋找其他性質相近工作。

勞資爭議處理：提供相關法律諮詢、調解申請及義務律師服務。

職業訓練：針對失業勞工規劃辦理適性之職前訓練班，參訓學員只要符合就業保險被保險人之中高齡者或其他特定對象，可免費參加職業訓練。另非自願性離職者或中高齡或其他特定對象失業者參加全日制職業訓練並符合相關規定者，得請領職業訓練生活津貼。

就業服務：主動聯繫被資遣勞工提供關懷服務、協助申請失業給付、提供就業媒合、提供就業促進研習課程、運用就業促進工具。

- 有關勞工因非自願離職，就業保險失業給付內容如下：每月按就業保險退保之當月起前 6 個月平均月投保薪資 60%發給，最長可領取 6 個月；年滿 45 歲或領有社政主管機關核發之身心障礙證明者，最長發給 9 個月。

- 另針對本市未來市地重劃，都市計劃指定開發案，本局已擬定「新北市都市計劃指定整體開發案-勞工局協助受影響勞工補助計畫」協助遷廠勞工，由新北市勞工權益基金提供交通補助、搬遷補助及租屋補助：

交通補助：依新工作地點與原日常居住處所之距離核發，15 至未滿 20 公里補助 1,000 元，20 至未滿 25 公里補助 1,500 元，25 公里以上補助 2,000 元，最長以 6 個月為限。

		<p><u>搬遷補助</u>:工作地點與遷廠後租屋處所須距離5公里以內,最高補助1萬元。</p> <p><u>租屋補助</u>:每月最高補助5,000元,最長以6個月為限。</p>	
9.	<p>(1)拆遷補償費,何時搬可補償?搬遷最後期限?</p> <p>(2)若我現在找到地搬遷還有補償嗎?</p>	<p>地政局回覆:</p> <p>(1)本府城鄉發展局刻正彙整都市計畫公開展覽人陳以提請都市計畫委員會審議,預計於都市計畫發布實施後接續辦理重劃作業,預定109年6月公告本案地上物拆遷補償費,自動搬遷獎勵期間為109年7月至110年6月。</p> <p>(2)本府地政局刻正配合都市計畫期程再行辦理地上物查估並繕造更新清冊內容,相關補償對象應為重劃計畫公告時之權利人,後續於辦理地上物補償清冊公告時,倘對於清冊內容有異議,應於公告期間提出,並由本府重新查處。</p>	一區
10.	自動地上物拆遷補償獎勵事項,是否要自己請怪手拆掉,並運走廢棄物。	<p>地政局回覆:</p> <p>依新北市興辦公共工程用地地上物拆遷補償救濟自治條例第8條規定:「合法建築物所有權人於限期內將建築物騰空點交予主管機關者,得發給自動搬遷獎勵金。逾期騰空點交者,不發給自動搬遷獎勵金。」,是自動搬遷獎勵金申請應提出斷水斷電證明,並於清除垃圾後向本府申請辦理騰空點交。</p>	二區
11.	住戶搬家後必須向外面租屋,是否能補助房租費用?	<p>地政局回覆:</p> <p>依據新北市興辦公共工程用地地上物拆遷補償救濟自治條例規定,辦理市地重劃時將發給地上物補償費、人口遷移費及自動搬遷獎勵金,尚無補助房租費用。</p>	二區
12.	廠房補償方案:非法工廠拿不出營登,如何補償?	<p>地政局回覆:</p> <p>按「應拆除之合法建築物,如係完成工廠登記之工廠、持有加油(氣)站經營許可執照之加油(氣)站、自來水單位之加壓站、配水池、瓦斯公司之整壓站、儲氣槽等,得發給生產設備搬遷補助費,其項目如下:一、電力內線及外線設備。二、固定附屬設備或機械設備之土木基礎。三、機械設備拆裝工資。四、機械設備搬遷拖運費。五、工廠原</p>	一區

		<p>料搬運費。六、吊車或堆高機租用費。前項應拆除之合法建築物，如係未經合法登記者，不發給生產設備搬遷補助費。但得發給生產設備救濟金。」、「現址完成公司登記或商業登記因徵收或市地重劃而致停止營業或營業規模縮小之損失，應給予營業損失補助費。合法工廠因徵收或市地重劃而致停止營業或營業規模縮小之損失，應給予營業損失補償金。」、「應拆除之合法建築物，現址完成公司登記或商業登記及持有完納營業稅之單據，並持續營業者，依實際拆除部分之營業面積，發給營業損失補助費。但僅持有現址完納營業稅之單據，並持續營業者，發給營業損失救濟金。第九條第二項應拆除之合法建築物，如係未經合法登記之工廠，其僅完成現址公司登記或商業登記者，於營業損失補償金之規定，準用之。」、「第九條至第十一條之規定，於其他建築物，準用之。」為新北市興辦公共工程用地地上物拆遷補償救濟自治條例第9條、第10條、第11條及第14條所明定，本府將依上開規定辦理地上物補償作業。</p>	
13.	<p>(1)人口遷移費有關同址分戶的補償？ (2)農作物、林作物的補償，自行生長的果樹或特定人栽種（非土地所有權人），這樣是如何補償？</p>	<p>地政局回覆：</p> <p>(1) 按「公共工程用地內應拆除之合法建築物，其設有戶籍之現住戶，於期限內自動搬遷者，應發給人口遷移費。前項設有戶籍之現住戶以第一次召開用地及土地改良物拆遷補償協議座談會或徵收、重劃計畫書公告六個月前在現址設立戶籍，並有居住事實者為限。但因結婚或出生而設籍者，不受六個月期限之限制。」及「公共工程用地內應拆除之其他建築物，其設有戶籍之現住戶，於期限內自動搬遷者，得比照合法建築物之現住戶，發給人口遷移費。」為新北市興辦公共工程用地地上物拆遷補償救濟自治條例第7條及第13條規定，本府將依上開規定發給人口遷移費。</p> <p>(2) 按「土地改良物所有權人或墓主對於補償金額有異議時，得於公告期間內以書</p>	二區

		面向主管機關提出…。」為市地重劃實施辦法第 38 條第 4 項規定，有關農作物、林作物之補償費發放對象將以本府到場查估時，該筆土地會同人員切結為準，倘對補償費發放對象有疑義時，得依上開規定於補償費公告期間內向本府提出。	
14.	土地上沒有建物仍作農業使用者，只有領休耕補償\$2,678 元，有沒有考慮到重劃不過時，我們這些守法農民誰來照顧。	地政局回覆： 按「…都市計畫指定整體開發之地區，其以市地重劃方式開發者，應以都市計畫指定整體開發地區為重劃地區範圍…」、「重劃計畫書經核定後，主管機關應即依法公告…」為市地重劃實施辦法第 7 條及第 16 條所明定，本案尚於都市計畫階段，將於都市計畫發布實施後依相關規定辦理重劃作業。	一區
15.	4 年前已查估一次，廠房自 106 年已遷移，我們工廠已搬遷，人口亦已遷出，獎勵金可以追嗎？補償金如何處理？	地政局回覆： 查前次查估作業（104-105 年）係配合都市計畫審竣辦理之重劃前期作業，惟後續因內政部退回重劃計畫書要求本府重新檢討都市計畫，故相關查估內容未辦理公告作業，後於 108 年 7 月內政部始審竣該都市計畫，因歷時已久，原 104 年查估結果已與現況不符，本府將再重新辦理查估作業，預定 109 年 6 月辦理第一區、同年 12 月辦理第二區地上物補償費公告，補償數額應以公告為準。	一區
16.	(1) 103 年辦理地上物查估，由於承租戶怕重劃開始後，有太多人搬遷怕找不到房子，於是查估後不久就搬遷，致使房子空屋到現在，請問這種情形有補償或救濟嗎？ (2) 下次辦理地上物查估，本號（泰山段二小段 663-0、663-1、663-2 地號等土地是否可排在最後時程。 (3) 查估公告在那裡看。 (4) 有關地形地物的空照圖（以 81 年 1 月 11 日前，88 年 6 月 11 前），去那裡可看得	地政局回覆： (1) 本府將配合都市計畫期程再行辦理查估作業，並依現地狀況繕造更新清冊內容，於都市計畫發布實施後接續公告重劃計畫書及地上物補償清冊，倘對於地上物補償清冊內容有異議，應於該公告期間提出，並由主管機關重新查處。 (2) 本府刻正辦理查估作業，預定 109 年 6 月辦理第一區、同年 12 月辦理第二區地上物補償費公告，補償數額應以公告為準。 (3) 本府將以公文函知土地所有權人並於本府地政局及新莊、泰山區公所公告地上物補償費清冊。	一區

	到。 (5) 鋼筋混凝土和鋼骨鋼筋混凝土在高度 20 層內，地下 3 層內的建物，有差別嗎？	(4) 請逕向林務局農林航空測量所申請。 (5) 依新北市政府辦理公共工程地上物查估拆遷補償救濟標準第 3 條規定：「建築物應依建築物價格評點標準表(如附表一)及建築物價格標準評點表運用須知(如附表二)查估補償之。」；「依建築物構造別區分鋼筋混凝土和鋼骨鋼筋混凝土…，依建築物主要構造體(點/m ²)區分獨立戶、連棟式邊戶、連棟式中間，及依樓層別區分 3 層以下、4~6 層、7 層以上…等規定評點為其建築面積每 m ² 點數。」，故鋼筋混凝土和鋼骨鋼筋混凝土在高度 20 層內，地下 3 層內的建物依上開規定之價格評點確有不同。	
17.	希望能夠提供銀行優惠(土地貸款)貸款利率給地主，以加速並爭取同意重劃。	地政局回覆： 依據現行法令，並無相關貸款優惠得以提供。	二區
18.	(1) 老樹調查與如何保留下來？ (2) 網室、葉菜類農作物如何補償？	地政局回覆： (1) 本案由工程規劃設計公司於設計階段進行樹木調查，並依新北市樹木保護自治條例辦理，倘符合珍貴老樹規定，將依相關規定辦理後續原地保留或移植作業。 (2) 將依新北市興辦公共工程用地地上物拆遷補償救濟自治條例及新北市政府辦理公共工程地上物查估拆遷補償救濟標準辦理查估作業後補償。	二區
19.	我喜歡現在的家，不喜歡搬家。	地政局回覆：	一區
20.	我不想搬家。	(1) 依市地重劃實施辦法第 7 條、第 16 條及第 35 條規定：「…都市計畫指定整體開發之地區，其以市地重劃方式開發者，應以都市計畫指定整體開發地區為重劃地區範圍…」；「重劃計畫書經核定後，主管機關應即依法公告，及通知土地所有權人…。」「…主管機關應即依法將分配結果公告於重劃土地所在地鄉(鎮、市、區)公所三十日，以供閱覽…。」	一區
21.	家人眾多無力搬遷。		二區
22.	薪水太低，買不起房子，有自己的家，為何要搬？		一區
23.	配套措施不完善，建議先分配妥當，再重劃執行。		一區
24.	影響權益。	(2) 故本案於都市計畫發布實施後，將依上	二區

		開規定辦理市地重劃作業，第一區並預定 109 年 7 月公告地上物拆遷補償，並給予 1 年之搬遷期限及自動搬遷 勵金。另預定於 113 年辦理土地分配公告。	
--	--	--	--

(六) 民眾提問：重劃土地分配作業

編號	提問人及發言內容：	綜合回覆	區
1.	何時可以申請土地分配？	地政局回覆： 本府辦理土地分配公告前將召開分配說明會，土地所有權人可向本府提出申請。	一區
2.	我們的田地現在保持農耕狀態，如果參加市地重劃，經費應該最低。所以建議分配比率也應該提高，故建議分配率可提高到 60%。	地政局回覆： 按「…重劃區內供公共使用之道路、溝渠、兒童遊樂場、鄰里公園、廣場、綠地、國民小學、國民中學、停車場、零售市場等十項用地，除以原公有道路、溝渠、河川及未登記地等四項土地抵充外，其不足土地及工程費用、重劃費用與貸款利息，由參加重劃土地所有權人按其土地受益比例共同負擔…」為平均地權條例第 60 條所明定，重劃區內公共設施用地、工程及重劃費用等負擔須由土地所有權人按其土地受益比例共同負擔，本局將依市地重劃實施辦法等規定辦理分配作業，以維護都市計畫規劃地方公共設施機能並維護民眾參與重劃權益。	一區
3.	重劃發回比例是 55% 固定比例或是後續還有可能再調整？並且是全區統一比例，或是有可能各區調整為不同比例？		一區
4.	商業區土地分回土地太少。		一區
5.	政府分回地主土地太少。		二區
6.	地主分配比例太低了。		二區
7.	地主分配的部分太少了。		二區
8.	分配不公平。		二區
9.	土地分配不均。		二區
10.	分配比率太低，希望提高，學校用地未來 30 年可能用不著了。		二區
11.	土地重劃發還比率很明顯就有問題，試問誰願意。		一區
12.	工程費太高，發回比例太低。		一區
13.	(1) 原地主加農地重劃被扣除 3% 的農地重劃費用，是否應予以扣除。 (2) 重劃最低分回土地是 55%，不是以 55% 為上限。	地政局回覆： (1) 本案重劃前已辦竣農地重劃之土地，將另行研擬減輕負擔原則可行性。 (2) 同依市劃辦法第 21 條及平權條例第 60 條規定分配之。	一區

14.	每一土地位置不同，尤其住在大馬路或捷運站旁的土地，價值不同，是否可以原地重配回或配至附近土地，要不 55%配回至最外圍，地主損失太大。	地政局回覆： (1) 依市地重劃實施辦法第 31 條規定： 「重劃後土地分配之位置，以重劃前原有土地相關位次分配於原街廓之面臨原有路街線者為準，其調整分配方法如下： • 同一土地所有權人在重劃區內有數宗土地，其每宗土地應分配之面積已達原街廓原路街線最小分配面積標準者，除依第二十二條規定辦理外，應逐宗個別分配；其未達原街廓原路街線最小分配面積標準者，按應分配之面積較大者集中合併分配。但不得合併分配於公共設施用地及依法不能建築之土地。 • 分別共有土地，共有人依該宗應有部分計算之應分配面積已達原街廓原路街線最小分配面積標準，且經共有人過半數及其應有部分合計過半數之同意或其應有部分合計逾三分之二之同意者，得分配為單獨所有；其應有部分未達原街廓原路街線最小分配面積標準者，得依第二款規定辦理或仍分配為共有。 • 重劃前土地位於共同負擔之公共設施用地或非共同負擔之公共設施用地，…，其分配位置由主管機關視土地分配情形調整之。」。 • 本重劃區街廓最小開發面積係依照都市計畫規定「新莊、泰山塭仔圳地區最小基地開發規模」為準，並於發布實施後，本府地政局據以辦理重劃開發作業。 (2) 另本案都市計畫前經內政部都市計畫委員會第 823 次會議審竣，決議採公辦市地重劃方式開發。	一區
15.	我們是小地主，重劃後可能只拿到補償金，或跟建商合併，又被坑殺一次，所剩無幾，我辛苦了一輩子才有這麼一小塊地。		一區
16.	分配不公平，小面積土地持有人無法分配到。		一區
17.	城鄉發展局規劃大面積分配，小面積土地持有無法分配到。		一區
18.	土地為持分土地，面積過小，是否可以改為徵收。		一區
19.	現有地區位在大馬路現地劃為公園擔心爾後土地分配不合理。		二區
20.	泰山段二小段 676、676-3、676-5、676-6、580、580-1、580-2、581、581-1 地號等土地，重劃後為公園及道路，希望分回鄰近之建地。		一區
21.	本土地為泰山區泰山段二小段地號為 663-0、663-1、663-2 地號等土地，合計約 2000 平方公尺，經重劃後，位置分配在何處？分得約土地面積(包含基準容積、增額容積、容積移轉、容積獎勵)各為多少？以及如何申請各項容積？		一區
22.	新莊區海山頭段三角子小段 0172-007 地號，我們希望可以跟別人或親戚可以合併分發土地。		一區
23.	多筆持分土地重劃後如何分配問題？		一區
24.	土地分配會集中一個地號，還是分散各處？	一區	
25.	共有土地是否照共有持分發放同一個土地。	一區	

26.	(1) 若地主所持有土地分屬於各計畫街廓區塊，合併作業如何進行？ (2) 每計畫街廓最少開發面積為何？		二區
27.	自家用，想保留阿公留下來的土地，以免愧對先祖。	地政局回覆： (1) 依市地重劃實施辦法第 31 條規定：「重劃後土地分配之位置，以重劃前原有土地相關位次分配於原街廓之面臨原有路街線者為準，…。一、同一土地所有權人在重劃區內有數宗土地，其每宗土地應分配之面積已達原街廓原路街線最小分配面積標準者，除依第 22 條規定辦理外，應逐宗個別分配；其未達原街廓原路街線最小分配面積標準者，按應分配之面積較大者集中合併分配。 (2) 本府地政局於後續土地分配作業將視所有權人土地歸戶情形，並依上開規定扣除重劃負擔後，辦理原位次分配，並於重劃完成後點交原土地所有權人。	一區
28.	繼承祖先土地，保留原址地號。		二區
29.	祖產地。		二區
30.	最小分配面積？	地政局回覆： 按「重劃後土地之最小分配面積標準，由主管機關視各街廓土地使用情況及分配需要於規劃設計時定之。但不得小於畸零地使用規則及都市計畫所規定之寬度、深度及面積。」為市地重劃實施辦法第 30 條規定，本案最小分配面積屆時將依所屬都市計畫及新北市畸零地使用規則辦理。	二區
31.	第一區土地可以跟第二區合併嗎？	地政局回覆： (1) 塹仔圳一區與二區分屬新莊及泰山都市計畫，第一區之重劃計畫書預計於 109 年 4 月公告，第二區之重劃計畫書預計於 109 年 10 月公告，故重劃作業期程不相同，無法辦理一區、二區土地合併分配。 (2) 本局將依市地重劃實施辦法第 31 條規定辦理後續土地分配作業。	二區

32.	地主倘參與重劃，地主除拿回剩55%土地外，重劃開發地主是否無須再拿出經費參與？	<p>地政局回覆：</p> <p>(1) 依平均地權條例第 60-1 條規定：「重劃區內之土地扣除前條規定折價抵付共同負擔之土地後，其餘土地仍依各宗土地地價數額比例分配與原土地所有權人。但應分配土地之一部或全部因未達最小分配面積標準，不能分配土地者，得以現金補償之。依前項規定分配結果，實際分配之土地面積多於應分配之面積者，應繳納差額地價；實際分配面積少於應分配之面積者，應發給差額地價。」，故重劃原則以計算共同負擔後分配土地予原土地所有權人。</p> <p>(2) 按「土地所有權人重劃後應分配之土地面積未達重劃區最小分配面積標準二分之一而不能分配土地時，主管機關應於重劃分配結果公告確定之次日起六十日內，以其重劃前原有面積按原位置評定重劃後地價發給現金補償…」為市地重劃實施辦法第 53 條之規定，本局將依上開規定辦理後續土地分配公告及補償作業。</p>	二區
33.	(1) 建地一坪可以補償多少？ (2) 農地一坪可以補償多少？		一區
34.	建地要多分回土地。		一區
35.	市政府分回的抵費地是幾%？是否市政府分回抵費地的%數能否降低，讓利給地主。	<p>地政局回覆：</p> <p>(1) 按「重劃區之抵費地售出後所得價款應優先抵付重劃總費用，如有盈餘時，應以其半數撥充實施平均地權基金，半數作為增添該重劃區公共設施建設、管理、維護之費用…」為市地重劃實施辦法第 56 條所明定，抵費地售出所得價款係用於折抵工程、重劃、貸款利息等重劃總費用。</p> <p>(2) 目前費用負擔係以本重劃區財務平衡為原則，概估為 8.61%，倘降低後將導致財務不可行，並影響都市計畫發展願景及地區公設服務機能。</p>	一區

(七) 民眾提問：稅捐

編號	提問人及發言內容：	綜合回覆	區
1.	重劃期間地價稅減免？	稅捐稽徵處回覆(108年11月5日新北稅莊一字第1084818675號函)： 依土地稅減免規則第17條規定，重劃地區內土地於辦理期間致無法耕作或不能為原來之使用而無收益者，其地價稅或田賦全免。該減免由主管機關於重劃計畫書公告確定後30日內，將重劃區內土地列冊送交該管稅捐稽徵機關依法減免地價稅或田賦，無須由土地所有權人提出申請。	一區
2.	重劃後是否有地價稅、增值稅的問題？重劃後土地現值調高，是否免徵地價稅、增值稅？	稅捐稽徵處回覆(108年11月5日新北稅莊一字第1084818675號函)： (1) 地價稅：依土地稅減免規則第17條規定，重劃地區內土地重劃完成後，自完成之日起其地價稅或田賦減半徵收2年。	二區
3.	本市八里及五股洲子洋、二重、板橋重劃區及新莊副督心等土地多荒廢且多未建，現況景氣又不好重劃後地價稅又飛漲，所有權人負擔不起高額地價稅屆時又有底價賣給財團。	(2) 土地增值稅：依土地稅法第31條及第39條第4項規定，重劃完成後的土地第一次移轉，原繳納的土地重劃費用可於計算漲價總數額中扣除，核算土地增值稅後再減徵百分之40。	一區
4.	重劃後繳不起地價稅最後只能落入財團手裡。		一區
5.	扣繳房屋稅、地價稅已久。		一區
6.	現在農地不用地價稅，重劃優惠兩年內地價稅減半，但塹仔圳地區量體太大，無法即時建屋，所以地價稅無力負擔。建議： (1)配地後可容許地主活用。 (2)地價稅減半延長。	(1) 地政局回覆： 重劃分配公告期滿並於重劃工程完工後，由本府地政局依上開規定辦理土地點交，土地所有權人於接管日起得自由管理、處分其土地。 (2) 稅捐稽徵處回覆(108年11月5日新北稅莊一字第1084818675號函)：土地所有權人建議重劃完成後地價稅減半徵收期限延長：土地稅減免規則第17條已明定，重劃完成後地價稅減半徵收期限為2年，爰依現行規定尚無地價稅減半期限延長之適用。	二區

7.	<p>重劃後本人負擔稅賦增加並無益處且目前新莊土地已飽和。</p>	<p>(1) 城鄉發展局回覆(108年11月8日新北城都字第1082106370號函):有關陳情人陳情新莊土地已飽和,不應重劃開發一案,將錄案納入刻正辦理「變更新莊都市計畫(塹仔圳地區)主要計畫(第一次通盤檢討)」案之公民或團體陳情意見,後續提請都市計畫委員會審議。</p> <p>(2) 地政局回覆: 本區現況多為鐵皮工廠,消防設備嚴重不足,且區內道路多為狹窄彎曲之私設道路,不利通行及救災,無完善公共設施,重劃後將增設一百多公頃之公共設施,強化地區防救災應變能力,提升居住生活品質,故後續本府地政局將於都市計畫發布實施後依相關規定辦理重劃作業。</p>	二區
----	-----------------------------------	---	----

(八) 民眾提問：其他

編號	提問人及發言內容：	綜合回覆	區
1.	目前仍可以進行買賣、繼承、贈與等作業嗎？	地政局回覆： 私有土地本由土地所有權人自行管理及處分，惟本區於重劃計畫公告後，本府將依平均地權條例第 59 條之規定，於重劃期間報經內政部核定後，分別或同時公告禁止或限制下列事項：1. 土地移轉、分割或設定負擔。2. 建築改良物之新建、增建、改建或重建及採取土石或變更地形。前項禁止或限制之期間，不得超過一年六個月。故有關土地買賣、繼承、贈與等作業將於本府公告期間禁止之，爰目前仍得處分重劃區內不動產。	一區
2.	對於參加座談會人員應提供會議紀錄與錄影資料，以供向長輩或族人說明內容。	地政局回覆： (1) 座談會會議紀錄等相關資料將於彙整後放置於本府地政局網站，供民眾下載閱覽。	一區
3.	建議能將書面資料提供給民眾，因大部份老人電腦都不用，還要上網去官網查看？所以為案件順利，請儘量協助民眾了解。	(2) 本府已將市地重劃實施辦法第 14 條規定之書面資料與座談會通知寄送予土地所有權人，並於範圍勘選座談會以簡報向土地所有權人敘明重劃期程等相關內容，亦設置諮詢區供民眾詢問。	二區

七、 會議結論：

- (一) 本次座談會為重劃範圍勘選座談會，主要為說明重劃範圍、都市計畫規定、市地重劃預估負擔比例等及一併說明拆遷補償規定，後續配合重劃作業階段，召開重劃計畫書說明會及土地分配說明會，向土地所有權人就各階段執行事項詳加說明。
- (二) 本次範圍勘選座談會會議紀錄將於新、泰塭仔圳市地重劃專案網站公告。
- (三) 若土地所有權人對市地重劃之內容或相關個別問題，可來電或親洽本府地政局重劃科。

八、 其他宣導事項：

為利後續各項資料能確實郵寄送達，各位土地所有權人如戶籍地址或通訊地址有異動變更者，請儘速向**本府地政局重劃科**辦理資料更正。

新北市政府地政局重劃科

聯絡電話：02-2960-3456 分機 3419~3422、3564

傳真：02-2960-6839

聯絡地址：新北市板橋區中山路一段 161 號 24 樓

九、 散會：

(一) 新五泰運動中心

民國 108 年 10 月 3 日上午 11 時 30 分

民國 108 年 10 月 3 日下午 03 時 30 分

民國 108 年 10 月 4 日上午 11 時 30 分

民國 108 年 10 月 4 日下午 03 時 30 分

(二) 新莊體育場

民國 108 年 10 月 22 日上午 11 時 30 分

民國 108 年 10 月 22 日下午 03 時 30 分

民國 108 年 10 月 23 日上午 11 時 30 分

民國 108 年 10 月 23 日下午 03 時 30 分